



MINISTERIO
DE FOMENTO

SECRETARÍA DE ESTADO DE
INFRAESTRUCTURAS,
TRANSPORTE Y VIVIENDA

SECRETARÍA GENERAL DE TRANSPORTE

DIRECCION GENERAL DE LA MARINA MERCANTE

Capitanía Marítima de Ferrol

ASUNTO: RESOLUCION DE 10 DE MAYO DE 2004, POR LA QUE SE DETERMINAN ZONAS MARITIMAS A, B, C y D PARA LOS BUQUES DE PASAJE QUE REALIZAN TRAVESÍAS ENTRE PUERTOS ESPAÑOLES.

Al objeto de dar cumplimiento a lo dispuesto en la Resolución de 10 de mayo de 2004, de la Dirección General de la Marina Mercante, se definen las siguientes zonas marítimas:

La zona comprendida entre la costa y 5 millas mar adentro en las aguas de la provincia marítima de Ferrol, será considerada como de clase "C" solamente en el periodo de tiempo comprendido entre el 1 de junio y el 31 de agosto, siendo el resto del año calificado como de clase "B".

El interior de las rías de Ferrol, Ares, Cedeira y ensenada de Cariño se consideran:

ZONA	01 MAR/ 31 MAY	01 JUN/ 31 AGO	01 SEP/ 30 NOV	01 DIC/ 28 FEB
RIA DE FERROL				
Línea que une Punta Coitelada con la punta del morro del dique abrigo del puerto exterior hacia el fondo de la ría.	D	D	D	D
RÍA DE ARES				
Este 1ª Miranda – Pta. San Amede	D	D	D	D
Entre Pta Coitelada – 1ª Marola e 1ª Miranda – Pta San Amede	B	D	B	B



MINISTERIO
DE FOMENTO

SECRETARÍA DE ESTADO DE
INFRAESTRUCTURAS,
TRANSPORTE Y VIVIENDA

SECRETARÍA GENERAL DE TRANSPORTE

DIRECCION GENERAL DE LA MARINA MERCANTE

Capitanía Marítima de Ferrol

RIA DE CEDEIRA				
ZONA	01 MAR/ 31 MAY	01 JUN/ 31 AGO	01 SEP/ 30 NOV	01 DIC/ 28 FEB
Este punta espigón dique abrigo - Pta Promontorio	D	D	D	D
Sur Pta Chirlateira - Pta Folgoso	C	D	D	C

ZONA	01 MAR/ 31 MAY	01 JUN/ 31 AGO	01 SEP/ 30 NOV	01 DIC/ 28 FEB
ENSENADA DE CARIÑO				
Sur de Punta Porto Noval - Pta. Los Aguillones	C	D	D	C

Ferrol, 9 de marzo de 2015

El Capitán Marítimo

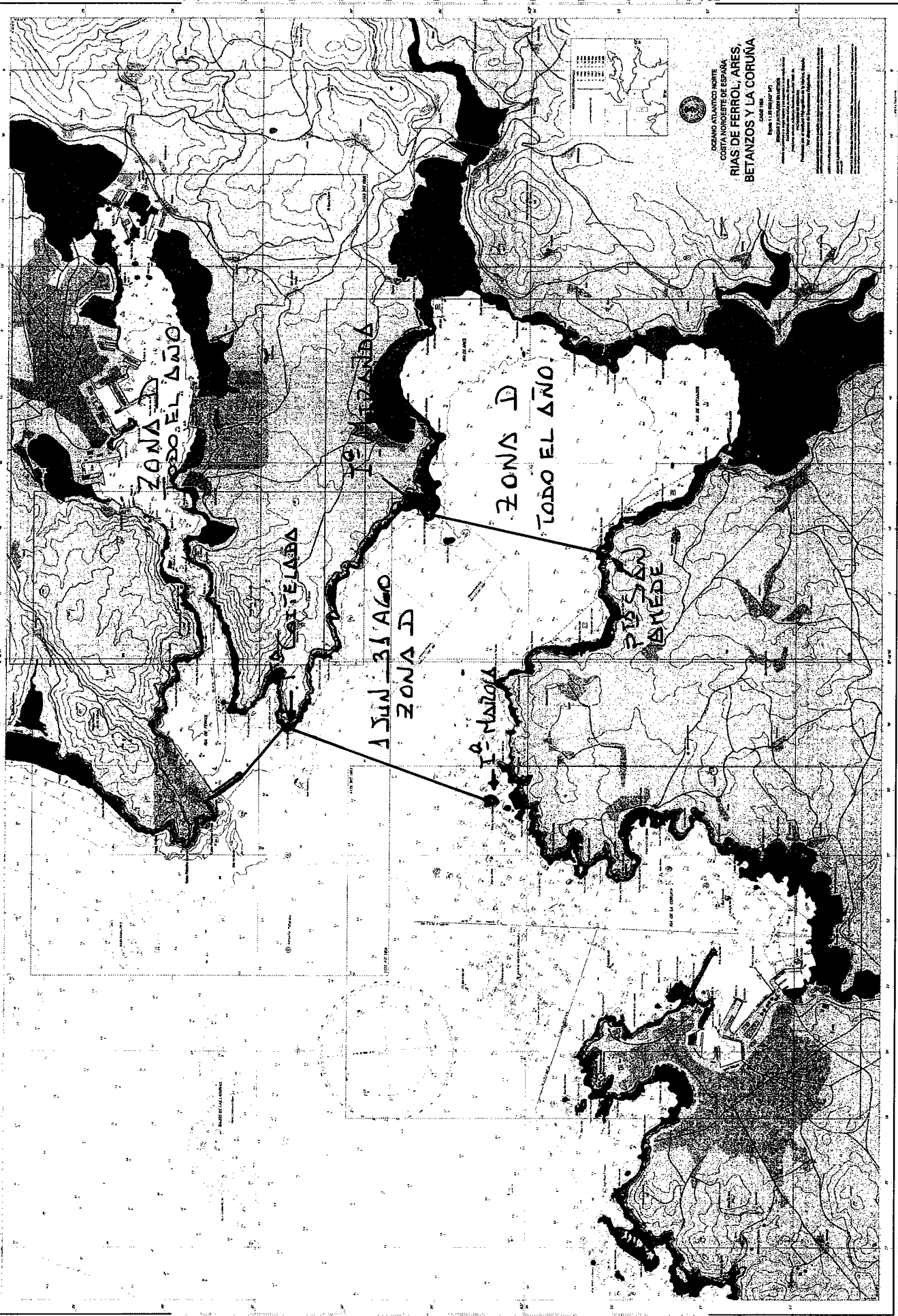
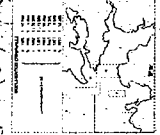


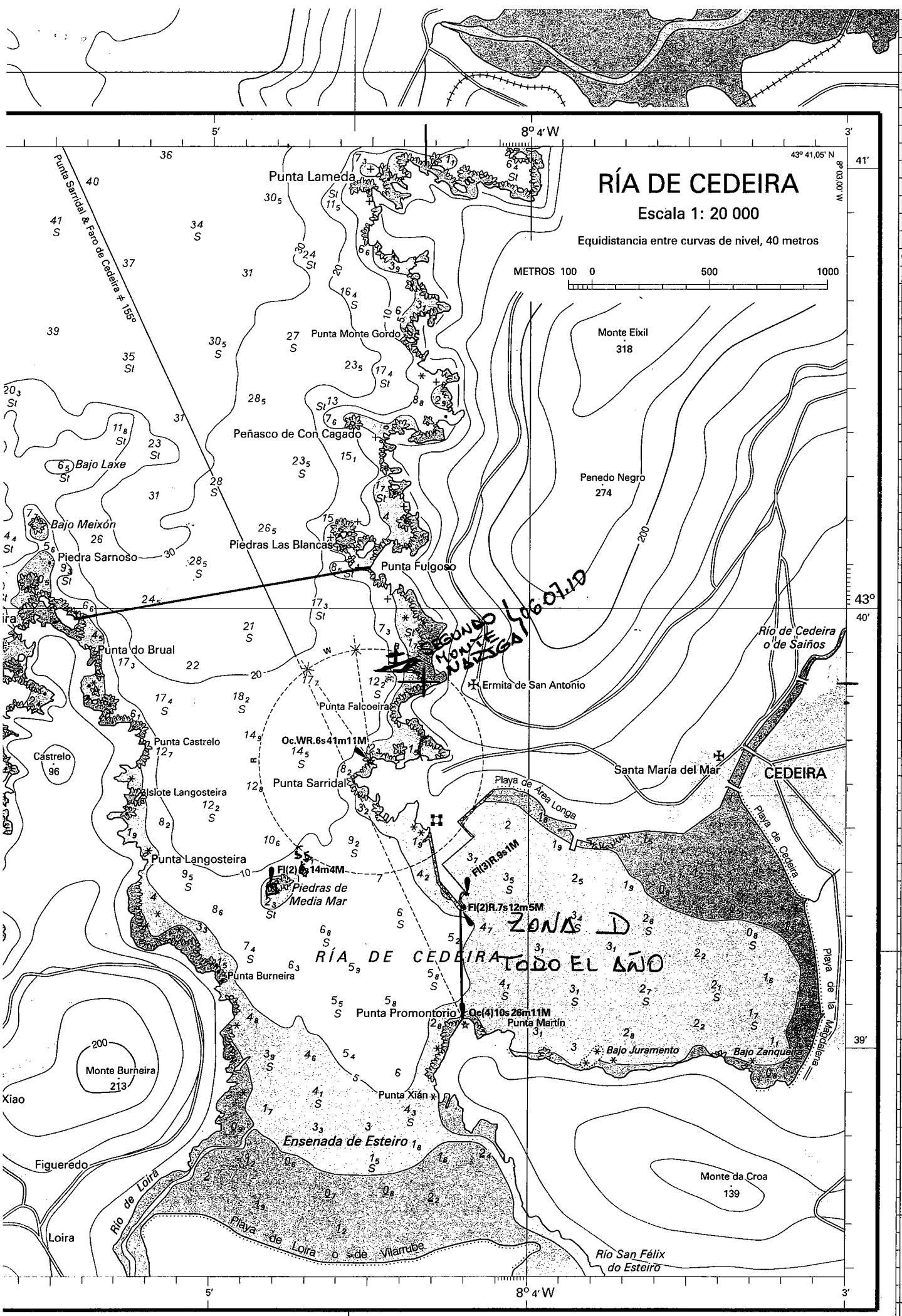
Jorge Cao Ruíz

SR. SUBDIRECTOR GENERAL DE SEGURIDAD, CONTAMINACIÓN E
INSPECCIÓN MARÍTIMA
DIRECCIÓN GENERAL DE LA MARINA MERCANTE.

Muelle comercial S/N
15401.- FERROL
Teléfono: 981 36 40 55


 OFICINA ATLANTICO NOROCCIDENTAL
 COSTA NOROCCIDENTAL DE ESPAÑA
 RIAS DE FERROL, ARES,
 BETANZOS Y LA CORUÑA
 Carta No. 1153
 Escala 1:100.000
 Edición: 19000 (REVISED) JUN 2005

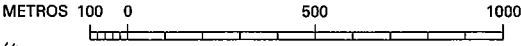




RÍA DE CEDEIRA

Escala 1: 20 000

Equidistancia entre curvas de nivel, 40 metros



SEGUNDO 1 06 01 10

ZONA D
RÍA DE CEDEIRA TODO EL AÑO

