
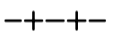




PLANO SITUACIÓN (Escala 1:500.000)


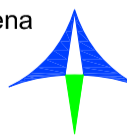

-  Límite de Comunidad Autónoma
-  Límite de Provincia
-  Límite de Municipios
-  Envlovente de Servidumbres Radioeléctricas

Proyección UTM, Datum Europeo 1950, Huso 31.
 Datos para la instalación (C.E.).
 Valor estimado de la declinación magnética para el
 1 de Enero de 2010 $\delta = 0^{\circ} 5'$ Este
 La variación anual de la declinación es de $6''$ hacia el Este
 Convergencia de la cuadrícula $\omega = -0^{\circ} 02' 50,05''$
 Factor de escala = 0,99960050



Este plano es fiel reproducción de los originales que obran en la
 Secretaría de la Comisión Interministerial entre Defensa y Fomento
 (CIDEFO), respecto a las Servidumbres Aeronáuticas del centro de
 emisoras y receptores de Randa, que han sido informadas
 favorablemente por el Poder de la Comisión, y se han acordado por el
 Consejo de Ministros mediante Real Decreto 374/2011 (BOE nº 77 de
 21 de mayo de 2011), al amparo de la Ley de 19 de mayo de 1988 de
 21 de julio, sobre Navegación Aérea y el Decreto 984/1972 de 24 de
 febrero, de Servidumbres Aeronáuticas.

Juan José Pérez Alcazaro
 Secretario Civil de la
 Comisión Interministerial entre
 Defensa y Fomento (CIDEFO)

 SECRETARÍA DE ESTADO DE TRANSPORTES  Aena  Aeropuertos Españoles y Navegación Aérea					
CALCULADO		DIRECCIÓN DE PLANIFICACIÓN DE INFRAESTRUCTURAS DIRECCIÓN DE NAVEGACIÓN AÉREA			
DIBUJADO		CENTRO DE COMUNICACIONES C.E / C.R. Randa			
COMPROBADO		TÉRMINOS MUNICIPALES AFECTADOS POR LAS SERVIDUMBRES			
PROYECTADO					
DIRIGIDO					
HOJA Nº	PLANO Nº	EDICIÓN	FECHA	ESCALA	SUSTITUYEA
1	1		Octubre 2010	1:50.000 (A1)	