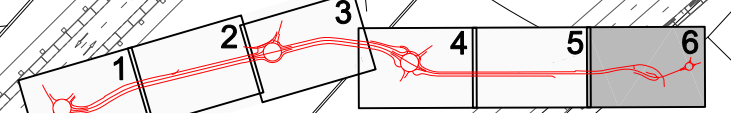
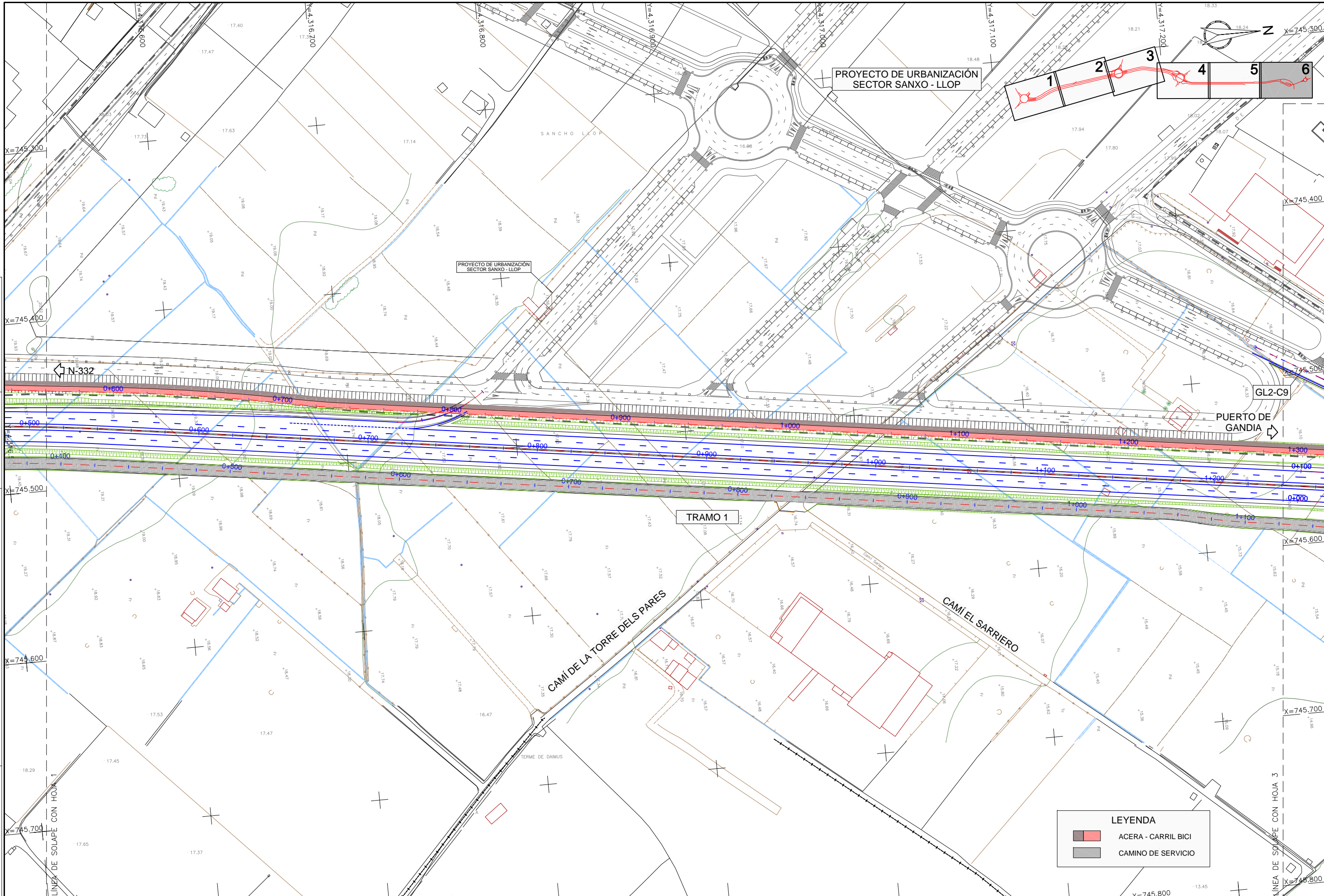


CODIGO DE PROYECTO: PT-ACC.SUR  
 NOMBRE DEL FICHERO: 2.04\_Pt\_General.dwg  
 REVISIÓN N°  
 FECHA:

 <b>GOBIERNO DE ESPAÑA</b> <b>MINISTERIO DE FOMENTO</b>	SECRETARÍA DE ESTADO DE INFRAESTRUCTURAS, TRANSPORTE Y VIVIENDA SECRETARÍA GENERAL DE INFRAESTRUCTURAS DIRECCIÓN GENERAL DE CARRETERAS DEMARCACIÓN DE CARRETERAS DEL ESTADO EN LA COMUNIDAD VALENCIANA	CONSULTOR: UTE  MARE NOSTRUM INGENIEROS S.L. <small>proyectos, estudios y consultoría, s.a.</small>	EL INGENIERO AUTOR DEL PROYECTO:  D. JOSE ANTONIO IPARRAGUIRE	EL INGENIERO DIRECTOR DEL PROYECTO:  D. JAVIER SOLER RIBES	ESCALAS: 1:1000  ORIGINAL A-1	TITULO DEL PROYECTO: <b>PROYECTO DE TRAZADO MODIFICACIÓN Nº1 AL PROYECTO DE CONSTRUCCIÓN: ACCESO SUR AL PUERTO DE GANDIA DESDE LA CARRETERA N-332, P.K 200+800.</b>	CLAVE: <b>41-V-4470</b>	Nº DE PLANO: <b>2.4</b>	DESIGNACION DEL PLANO: <b>PLANTA GENERAL</b>	FECHA: ENERO 2017 HOJA 1 DE 6
	LEYENDA 									



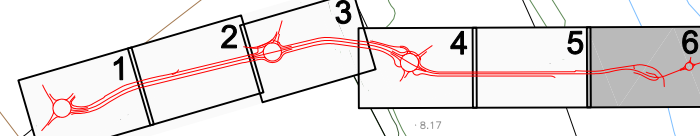
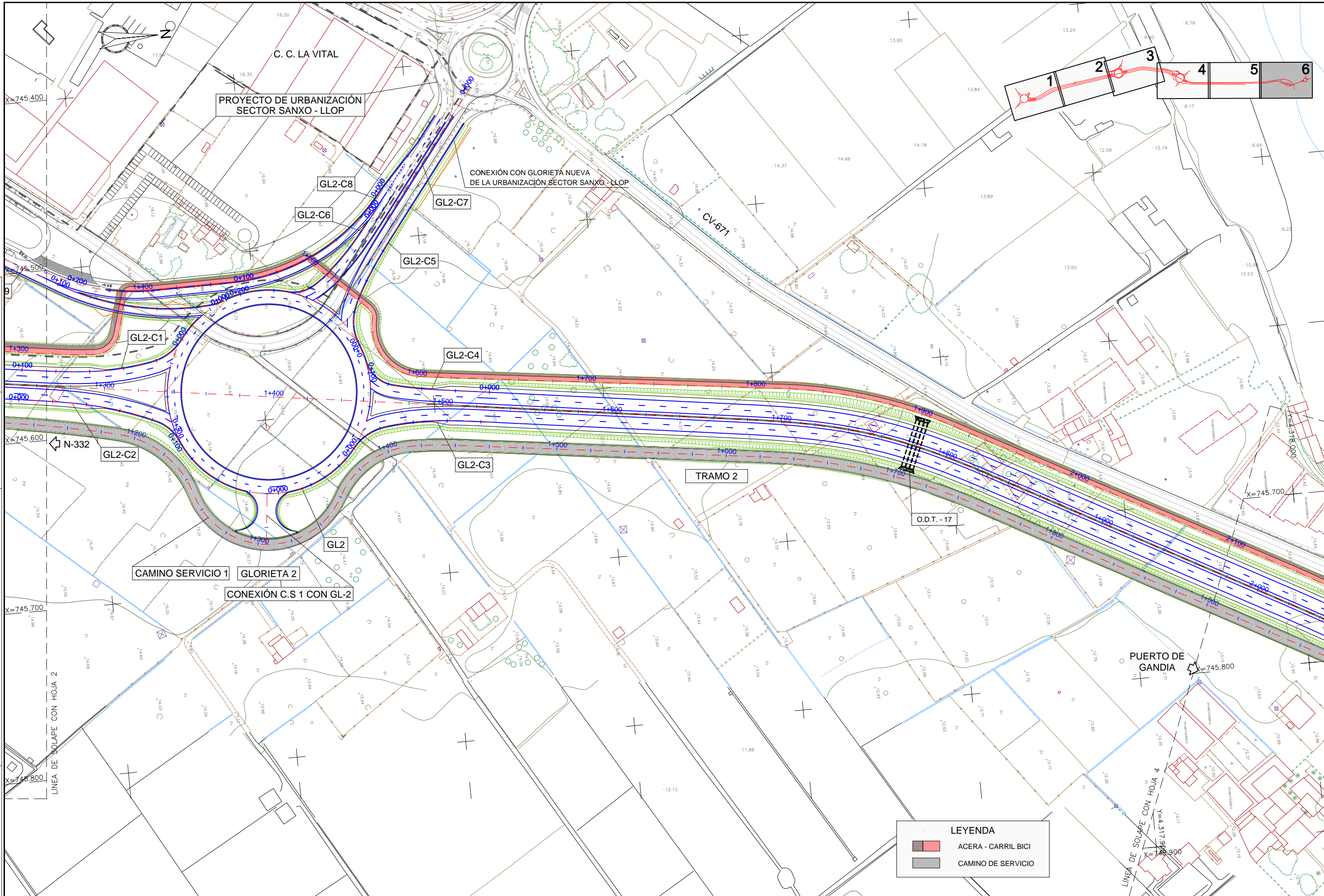
CODIGO DE PROYECTO: PT-ACC.SUR    NOMBRE DEL FICHERO: 2.04\_P1\_General.dwg    REVISION N°    FECHA:

**PROYECTO DE URBANIZACIÓN  
SECTOR SANXO - LLOP**

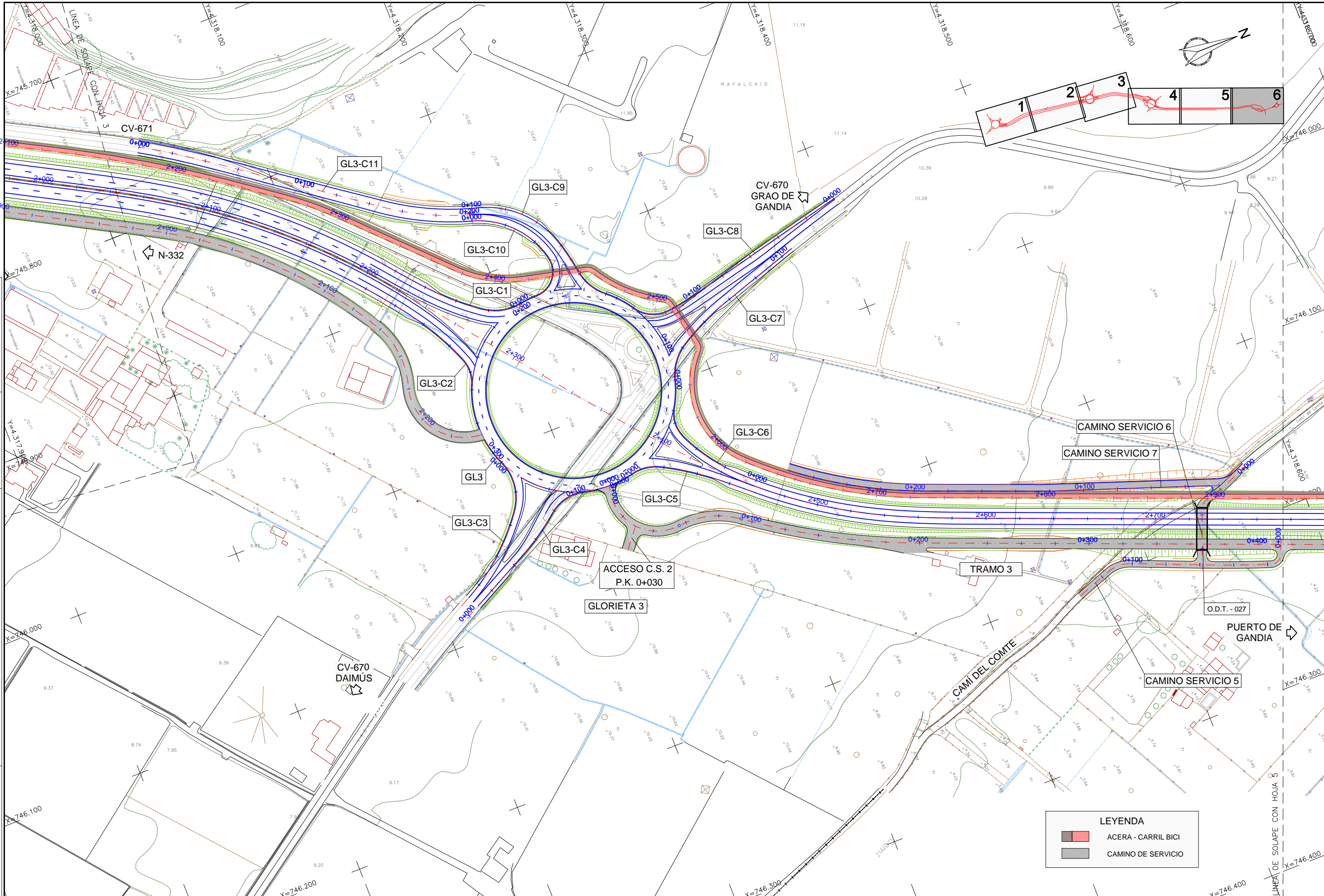
**PROYECTO DE URBANIZACIÓN  
SECTOR SANXO - LLOP**

**TRAMO 1**

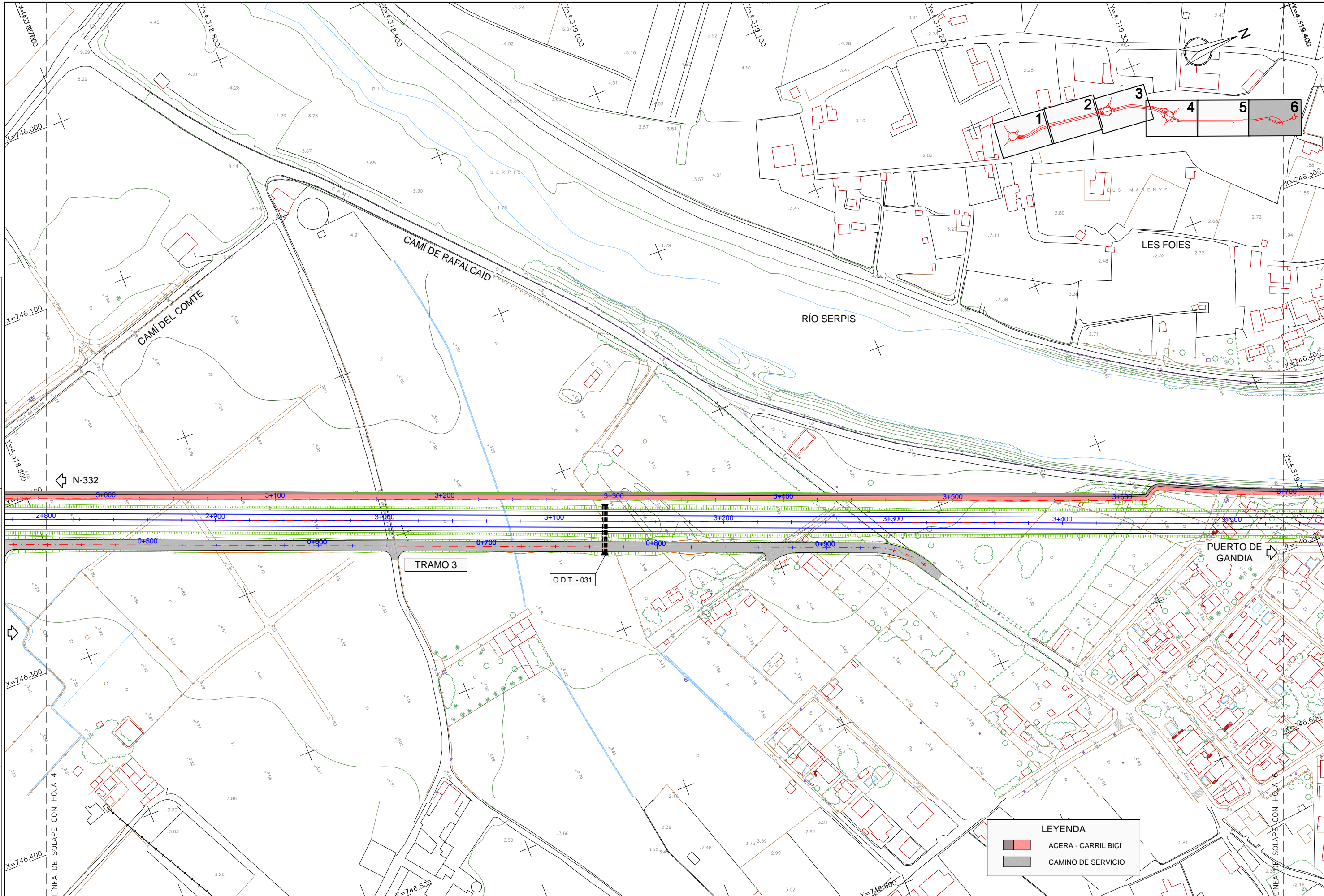
LEYENDA	
	ACERA - CARRIL BICI
	CAMINO DE SERVICIO



CODIGO DE PROYECTO: PT-ACC.SUR    NOMBRE DEL FICHERO: 2.04\_Pt.General.dwg    FECHA:    REVISIÓN N°    ESCALAS:



CODIGO DE PROYECTO: PT-ACC.SUR  
 NOMBRE DEL FICHERO: 2.04\_Pt\_General.dwg  
 REVISION N°:  
 FECHA:



CODIGO DE PROYECTO: PT-ACC.SUR  
 NOMBRE DEL FICHERO: 2.04\_Pt\_General.dwg  
 REVISION N°  
 FECHA:



**MINISTERIO DE FOMENTO**

SECRETARIA DE ESTADO DE INFRAESTRUCTURAS, TRANSPORTE Y VIVIENDA  
 SECRETARIA GENERAL DE INFRAESTRUCTURAS  
 DIRECCION GENERAL DE CARRETERAS  
 DEMARCACION DE CARRETERAS DEL ESTADO EN LA COMUNIDAD VALENCIANA

CONSULTOR: UTE

EL INGENIERO AUTOR DEL PROYECTO:  
 D. JOSE ANTONIO IPARRAGUIRRE

EL INGENIERO DIRECTOR DEL PROYECTO:  
 D. JAVIER SOLER RIBES

ESCALAS:  
 1:1000  
 ORIGINAL A-1

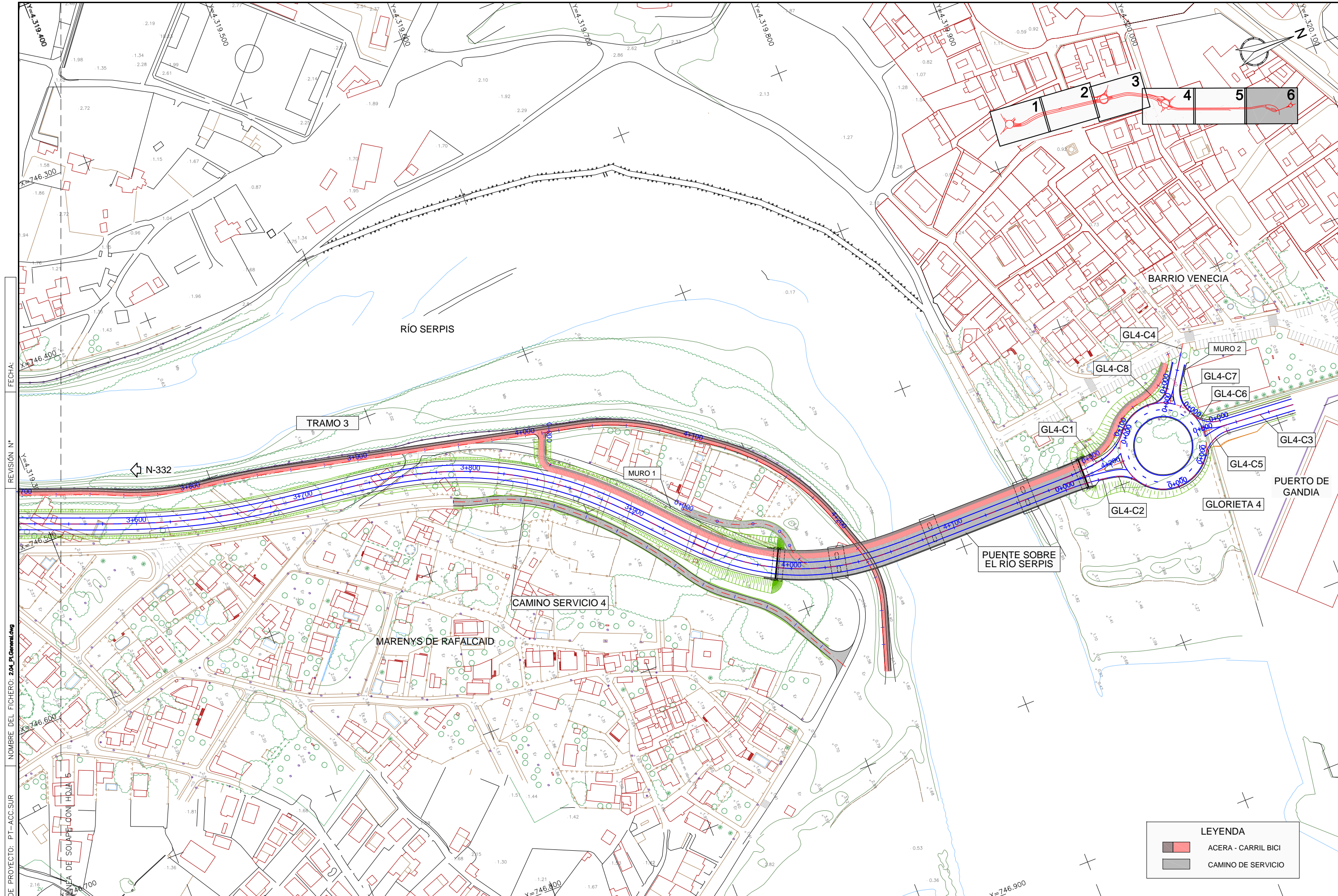
TITULO DEL PROYECTO:  
**PROYECTO DE TRAZADO MODIFICACIÓN Nº1 AL PROYECTO DE CONSTRUCCIÓN: ACCESO SUR AL PUERTO DE GANDIA DESDE LA CARRETERA N-332, P.K 200+800.**

CLAVE:  
 41-V-4470

Nº DE PLANO:  
 2.4

DESIGNACION DEL PLANO:  
 PLANTA GENERAL

FECHA:  
 ENERO 2017  
 HOJA 5 DE 6



CODIGO DE PROYECTO: PT-ACC.SUR    NOMBRE DEL FICHERO: 2.04\_Pt.General.dwg    REVISION N°: 1    FECHA:

LEYENDA	
<span style="display: inline-block; width: 15px; height: 10px; background-color: #f08080; border: 1px solid black;"></span>	ACERA - CARRIL BICI
<span style="display: inline-block; width: 15px; height: 10px; background-color: #cccccc; border: 1px solid black;"></span>	CAMINO DE SERVICIO