

I. DISPOSICIONES GENERALES

MINISTERIO DEL INTERIOR

1677 *Resolución de 24 de enero de 2012, de la Dirección General de Tráfico, por la que se establecen medidas especiales de regulación del tráfico durante el año 2012.*

Por razones de seguridad vial, movilidad y de fluidez de la circulación, en concordancia con las fechas en que se prevén desplazamientos masivos de vehículos, así como por la peligrosidad intrínseca de la carga de ciertos vehículos, se establecen medidas especiales de regulación de tráfico, de acuerdo con lo prevenido, al respecto, en los artículos 5, apartados k), m) y n) y 16 del texto articulado de la Ley sobre Tráfico, Circulación de Vehículos a Motor y Seguridad Vial, aprobado por Real Decreto Legislativo 339/1990, de 2 de marzo, así como en los artículos 37 y 39 del Reglamento General de Circulación, aprobado por Real Decreto 1428/2003, de 21 de noviembre, y en el artículo 14 del Reglamento General de Vehículos, aprobado por Real Decreto 2822/1998, de 23 de diciembre.

En su virtud, y de conformidad con los órganos competentes de los Ministerios del Interior y de Fomento, para las vías públicas interurbanas y travesías a que se refieren los apartados i) y k) del artículo 5 del citado texto articulado, el Director General de Tráfico resuelve lo siguiente:

Primero. *Restricciones a la circulación.*

Se establecen las restricciones de circulación que a continuación se relacionan:

A) Pruebas deportivas, marchas ciclistas y otros eventos:

De acuerdo con lo dispuesto en el artículo 55 y en el Anexo II del Reglamento General de Circulación, no se autorizará ni se informará favorablemente prueba deportiva alguna, de carácter competitivo o no, cuando implique ocupación de la calzada o arcenes, así como cualquier otro evento que pueda afectar a la fluidez de la circulación o la seguridad vial, durante los días y horas que se indican en el anexo I de esta Resolución, así como aquellas que utilicen autovías, excepto en sus tramos de enlace imprescindibles, salvo las pruebas de carácter internacional que sean expresamente autorizadas o informadas favorablemente por las Jefaturas Provinciales de Tráfico o los Servicios Centrales del Organismo Autónomo Jefatura Central de Tráfico, según proceda.

En lo que se refiere a pruebas ciclistas, se entenderá que tienen carácter internacional las que estén incluidas en el calendario Mundial o Continental de la Unión Ciclista Internacional.

Asimismo en relación a lo preceptuado en este epígrafe A), el Director General de Tráfico, y en su caso por delegación el Subdirector General de Gestión del Tráfico y Movilidad, podrá autorizar con carácter excepcional su realización cuando se justifique el carácter extraordinario y relevante por motivos sociales o tradicionales, siempre que se desarrollen a lo largo de vías de muy baja intensidad de circulación en las horas en que esté prevista su utilización, fuera de los horarios de gran volumen de desplazamiento a nivel provincial, autonómico o nacional, requiriendo reducida escolta por las Fuerzas de Vigilancia de la Agrupación de Tráfico de la Guardia Civil y siempre que no afecten a los tramos de carreteras, días y horas incluidos en el Anexo II, ni a las autopistas, autovías y a las vías incluidas en el Anexo IV de la presente Resolución.

B) Vehículos de transporte de mercancías: Se prohíbe la circulación por las vías cuya vigilancia ejerce el Organismo Autónomo Jefatura Central de Tráfico de:

B.1 Mercancías en general:

En los tramos y durante los días y horas que se indican en el anexo II de esta Resolución, a todo vehículo de más de 7.500 kilogramos de masa máxima autorizada (M.M.A.) y a los conjuntos de vehículos de cualquier masa máxima autorizada.

Quedan exentos de esta prohibición, los vehículos y conjunto de vehículos de cualquier masa máxima autorizada, que transporten ganado vivo o leche cruda, así como aquellos que transporten, en periodo invernal, fundentes para asegurar el correcto mantenimiento de la vialidad de las carreteras.

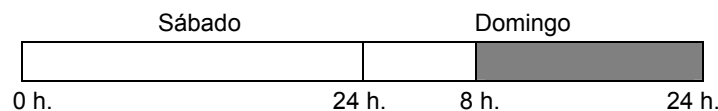
B.2 Mercancías peligrosas:

B.2.1 A los vehículos que deban llevar los paneles naranja de señalización de peligro reglamentarios conforme el Acuerdo Europeo sobre el Transporte de Mercancías Peligrosas por Carretera (ADR), los domingos y días festivos dentro del ámbito territorial correspondiente -nacional o de Comunidad Autónoma-, desde las ocho hasta las veinticuatro horas, y las vísperas, no sábados, de estos festivos, desde las trece hasta las veinticuatro horas, así como en los días y horas indicados en el anexo VI.

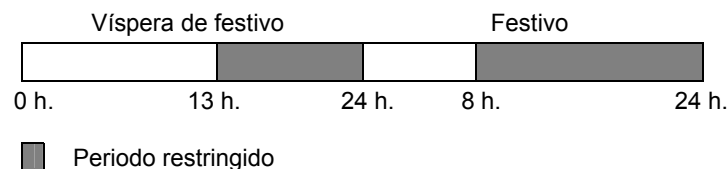
En caso de coincidir varios días festivos consecutivos, incluidos los domingos, dentro del ámbito territorial correspondiente, las restricciones se aplicarán en el primero de ellos solamente desde las ocho hasta las quince horas, y en el último la correspondiente a domingo o día festivo, quedando el resto de días festivos sin restricción.

Todo ello sin perjuicio de las restricciones temporales que puedan imponerse con motivo de festividades de carácter local.

Fines de semana



Días festivos



B.2.2 De acuerdo con el artículo 5 del Real Decreto 551/2006, de 5 de mayo, por el que se regulan las operaciones de transporte de mercancías peligrosas por carretera en territorio español, los itinerarios a utilizar por los vehículos para el transporte de mercancías peligrosas serán:

En desplazamientos para distribución y reparto: Los desplazamientos cuya finalidad es la distribución y reparto de la mercancía peligrosa a sus destinatarios finales o consumidores, se utilizará el itinerario más idóneo, tanto en relación con la seguridad vial como con la fluidez del tráfico, recorriendo la mínima distancia posible a lo largo de carreteras convencionales, hasta el punto de entrega de la mercancía. Deberán utilizarse inexcusablemente las circunvalaciones, variantes o rondas exteriores a las poblaciones si las hubiere, y en caso de existir más de una se circulará por la más exterior a la población, pudiendo entrar en el núcleo urbano únicamente para realizar las operaciones de carga y descarga, y siempre por el acceso más próximo al punto de entrega salvo por causas justificadas de fuerza mayor.

En otro tipo de desplazamientos: Si los puntos de origen y destino del desplazamiento se encuentran incluidos dentro de la RIMP –Red de Itinerarios para Mercancías Peligrosas– que figura en el anexo IV de esta Resolución, los vehículos que las

transporten, deberán utilizarlos obligatoriamente en su recorrido. Si uno de esos puntos, o ambos, quedan fuera de la RIMP los desplazamientos deberán realizarse por aquellas carreteras convencionales que permitan acceder a dicha Red por la entrada o salida más próxima en el sentido de la marcha, con objeto de garantizar que el recorrido por vías de calzada única sea el más corto posible.

El tránsito por vías distintas de las aquí señaladas requerirá que el itinerario no discorra por travesías o lo haga por las de menor peligrosidad –de acuerdo con la intensidad, clasificación y distribución del tráfico, el tamaño del núcleo urbano, la configuración urbanística, y el trazado y regulación de las mismas–, y además, la previa comunicación con, al menos, veinticuatro horas de antelación, al Subsector de la Agrupación de Tráfico de la Guardia Civil de la provincia correspondiente, quien confirmará, en su caso, la utilización de la nueva ruta.

Asimismo, se permitirá abandonar la RIMP en aquellos desplazamientos cuyo destino u origen sea la residencia habitual del conductor –para efectuar los descansos diario o semanal– o para la realización de operaciones de reparación o mantenimiento del vehículo, siempre y cuando en todo caso se cumplan las condiciones de estacionamiento especificadas en el ADR.

Lo dispuesto en los párrafos anteriores, no será de aplicación cuando el transporte de esta clase de mercancías se realice de acuerdo con alguna de las exenciones recogidas en el ADR por razón del cargamento, cantidad o tipo de transporte.

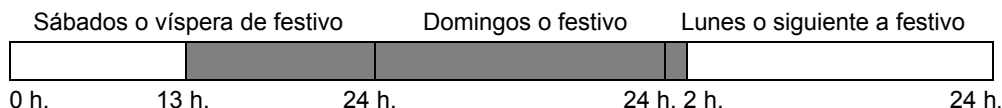
B.2.3 Quedan exentos de las prohibiciones que se establecen en los epígrafes B.2.1 y B.2.2, los vehículos que transporten las materias a que se hace referencia en el anexo III de esta Resolución, en las condiciones que en el mismo se determinan.

B.2.4 La circulación de los vehículos contemplados en este apartado B.2 por los tramos incluidos en el anexo V de esta Resolución, solamente podrá realizarse en los días y periodos horarios en él señalados.

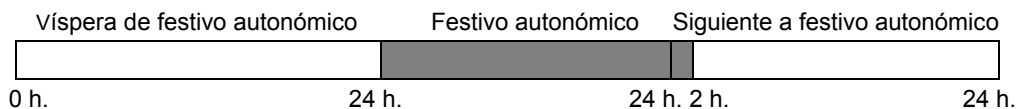
B.3 Vehículos que precisan autorización complementaria de circulación al superar, por sus características técnicas o por razón de la carga indivisible transportada, los valores de las masas o dimensiones máximas permitidas.

No podrán circular desde las trece horas del sábado o de la víspera de festivo de ámbito nacional, hasta las dos horas del lunes o día inmediato siguiente a este festivo, así como los días festivos correspondientes a las Comunidades Autónomas y dentro de su ámbito territorial, desde las cero horas hasta las dos horas del día inmediato siguiente a estos festivos. Tampoco podrán circular los días y horas indicados en los anexos II y VI de esta Resolución.

Fines de semana y días festivos de ámbito nacional



Días festivos de ámbito autonómico



■ Periodo restringido

Esta restricción no será de aplicación a vehículos que en función de su urgente utilización en labores de extinción de incendios, protección del medio ambiente, mantenimiento de las condiciones de vialidad de las carreteras y salvamento de vidas humanas y que precisen hacerlo en régimen de transporte especial, tengan que ineludiblemente circular en el horario restringido citado. Para ello los Ministerios de

Agricultura, Alimentación y Medio Ambiente, y de Fomento, y las Consejerías correspondientes de las Comunidades Autónomas comunicarán al Organismo Autónomo Jefatura Central de Tráfico o al Centro de Gestión de Tráfico de la zona afectada, los vehículos y características del transporte especial, así como el itinerario que seguirán desde su origen hasta el lugar de destino.

Este epígrafe B.3 también es de aplicación a los vehículos especiales que, aun no dedicándose al transporte de mercancías, precisan para su circulación una autorización complementaria de circulación.


Los vehículos en régimen de transporte especial provistos de autorización complementaria de circulación de categoría genérica que se desplacen en vacío, no podrán circular por las vías cuya vigilancia ejerce el Organismo Autónomo Jefatura Central de Tráfico, en los tramos y durante los días y horas que se indican en el anexo II de esta Resolución.

C) Vehículos especiales:

C.1 La maquinaria agrícola, y la de obras o servicios no podrá circular en los tramos y durante los días y horas que se indican en el anexo II de esta Resolución. En el supuesto de que este tipo de vehículos precisen autorización complementaria de circulación estarán sometidos a lo establecido en el epígrafe B.3 de esta Resolución.

C.2 La maquinaria de servicios automotriz y las grúas de elevación, no podrán circular los domingos y días festivos dentro del ámbito territorial correspondiente -nacional o de Comunidad Autónoma-, desde las ocho hasta las veinticuatro horas, y las vísperas, no sábados, de estos festivos, desde las trece hasta las veinticuatro horas, así como en los días y horas indicados en los anexos II y VI de esta Resolución.

En caso de coincidir varios días festivos consecutivos dentro del ámbito territorial correspondiente, las restricciones se aplicarán en el primero de ellos solamente desde las ocho hasta las quince horas, y en el último la correspondiente a domingo o día festivo, quedando el resto de días festivos sin restricción.



Estas restricciones no serán de aplicación a los vehículos dedicados al servicio de Auxilio en carretera.

En el caso de siniestros que requieran la urgente e inmediata presencia de maquinarias de servicios automotriz y grúas de elevación en el lugar del suceso, comunicarán al Organismo Autónomo Jefatura Central de Tráfico o al Centro de Gestión de Tráfico de la zona afectada, los vehículos y sus características, así como el itinerario que seguirán desde su origen hasta el lugar de destino.

D) Carriles reservados para la circulación de vehículos con alta ocupación (VAO): Tienen tal consideración los pertenecientes a la calzada central de la carretera A-6, entre los kilómetros 6 al 20 correspondientes a la Comunidad de Madrid. El número mínimo de

ocupantes por vehículo será de dos, incluido el conductor, quedando limitada su utilización a motocicletas, turismos y vehículos mixtos adaptables.

Pueden ser utilizados, también, aun cuando sólo lo ocupe su conductor, por los vehículos citados anteriormente si ostentan la señal V-15, por los titulares de permiso de conducción con limitación física acreditada si figura consignado el código nacional 200 y se disponga autorización en anexo expedido por la Jefatura Provincial de Tráfico, por motocicletas de dos ruedas y por autobuses con masa máxima autorizada superior a 3.500 kilogramos y autobuses articulados, por lo que está prohibida la circulación del resto de vehículos y conjunto de vehículos, incluidos los turismos con remolque, así como los ciclos y ciclomotores.

E) Carril reservado para la circulación de vehículos destinados al servicio público de viajeros: Tiene tal consideración el perteneciente a la calzada izquierda de la carretera A-8065 de Sevilla a San Juan de Aznalfarache. Puede ser utilizado por vehículos que ostenten la señal V-9.

F) Otras medidas de regulación en circunstancias excepcionales: Para lograr una mayor fluidez de la circulación, ante situaciones excepcionales, tales como festividades, vacaciones estacionales, desplazamientos masivos de vehículos, elevadas intensidades de tráfico o fenómenos meteorológicos adversos, los Agentes de la Autoridad responsable de la vigilancia y disciplina del tráfico, adoptarán las medidas de regulación de la circulación oportunas, entre ellas la restricción a la circulación de determinados tipos de vehículos, sin perjuicio de la obligación que incumbe a los conductores de camiones, con masa máxima autorizada (M.M.A.) superior a 3.500 kgs, autobuses, autobuses articulados y conjuntos de vehículos, de circular obligatoriamente por el carril derecho de la vía, así como la de no efectuar adelantamientos ni rebasamientos en los casos de nieve o hielo.

Segundo. *Régimen sancionador.*

Las transgresiones a las medidas de regulación contenidas en la presente Resolución, se sancionarán, en su caso, con arreglo a lo prevenido en el texto articulado de la Ley sobre Tráfico, Circulación de Vehículos a Motor y Seguridad Vial. Asimismo, los agentes de la Autoridad responsable de la vigilancia y disciplina del tráfico podrán establecer la medida complementaria de parada obligatoria del vehículo cuando su circulación cause riesgo o perturbaciones graves al normal desarrollo del tráfico rodado, y, si fuera necesario, procederán a su retirada y depósito, hasta que cese la prohibición o se autorice su marcha.

Tercero. *Supuesto excepcional de levantamiento de restricciones.*

Excepcionalmente, el Organismo Autónomo Jefatura Central de Tráfico, en función de las condiciones en que se esté desarrollando la circulación durante los períodos afectados por las restricciones establecidas en la presente Resolución, podrá permitir la circulación de los vehículos incluidos en el apartado Primero, letras B.1 y C.2, a cuyos efectos dará las instrucciones oportunas a la Agrupación de Tráfico de la Guardia Civil.

Disposición final única. *Entrada en vigor y periodo de vigencia.*

Esta Resolución entrará en vigor a los ocho días hábiles de su publicación en el «Boletín Oficial del Estado». Tendrá vigencia durante el año 2012, quedando prorrogada hasta la fecha de entrada en vigor de la Resolución por la que se establezcan las medidas especiales de regulación de tráfico para el año 2013, con excepción de las restricciones por fechas concretas que se determinan en los anexos I, II y VI de la presente.

Madrid, 24 de enero de 2012.—El Director General de Tráfico, Pere Navarro Olivella.

ANEXO I

1.º En general en todas las carreteras las siguientes fechas:

Desde el viernes 30 de marzo, a las doce horas, hasta el domingo 1 de abril, a las veinticuatro horas.

Desde el miércoles 4 de abril, a las diez horas, hasta el lunes 9 de abril, a las veinticuatro horas.

Desde el viernes 27 de abril, a las doce horas, hasta el sábado 28 de abril, a las veinticuatro horas.

El martes 1 de mayo, desde las ocho hasta las veinticuatro horas.

Desde el viernes 29 de junio, a las doce horas, hasta el domingo 1 de julio, a las veinticuatro horas.

Desde el martes 31 de julio, a las doce horas, hasta el miércoles 1 de agosto, a las veinticuatro horas.

Desde el martes 14 de agosto, a las doce horas, hasta el miércoles 15 de agosto, a las veinticuatro horas.

Desde el viernes 31 de agosto, a las doce horas, hasta el domingo 2 de septiembre, a las veinticuatro horas.

Desde el jueves 11 de octubre, a las doce horas, hasta el viernes 12 de octubre, a las veinticuatro horas.

El domingo 14 de octubre, desde las ocho hasta las veinticuatro horas.

Desde el miércoles 31 de octubre, a las doce horas, hasta el jueves 1 de noviembre, a las veinticuatro horas.

El domingo 4 de noviembre, desde las ocho hasta las veinticuatro horas.

Desde el miércoles 5 de diciembre, a las doce horas, hasta el viernes 7 de diciembre, a las veinticuatro horas.

El domingo 9 de diciembre, desde las ocho hasta las veinticuatro horas.

Quedan exceptuadas de las restricciones anteriores, las carreteras de las Comunidades Autónomas de Canarias, de Illes Balears y Foral de Navarra así como en las Ciudades de Ceuta y Melilla.

2.º Además, en cada una de las provincias:

Comunidad Autónoma de Andalucía

Provincia de Almería

En las carreteras A-92, A-7, AL-12, N-340a, N-341, N-344 y AL-3115:

Todos los viernes, sábados, domingos y festivos de los meses de junio, julio, agosto y septiembre, desde las cero hasta las veinticuatro horas.

Provincia de Cádiz

En todas las carreteras de la provincia:

Desde el viernes 27 de abril, a las cero horas, hasta el domingo 29 de abril, a las veinticuatro horas.

Todos los sábados, domingos, festivos y vísperas de festivos, desde el sábado 16 de junio hasta el domingo 9 de septiembre, desde las cero hasta las veinticuatro horas.

Provincia de Córdoba

Las restricciones a pruebas deportivas aplicables en esta provincia son sólo las de carácter general.

Provincia de Granada

En las carreteras A-44, N-340 y N-432 (tramo Granada - Pinos Puente, entre los puntos kilométricos 419 al 438):

Todos los viernes, sábados, domingos y festivos de los meses de junio, julio, agosto y septiembre, desde las cero hasta las veinticuatro horas.

Provincia de Huelva

a) En las carreteras A-483 y A-494:

Desde el miércoles 23 de mayo, a las cero horas, hasta el martes 29 de mayo, a las veinticuatro horas.

b) En las carreteras N-431, N-442, A-483, A-497, A-5051, A-5052, A-5053, A-5054, A-5056 y A-5076:

Todos los sábados, domingos y festivos, desde el sábado 30 de junio hasta el domingo 9 de septiembre, de cero a veinticuatro horas.

Provincia de Jaén

En las carreteras N-322, N-323a y A-316:

Todos los viernes, sábados, domingos y festivos de los meses de julio y agosto, desde las cero hasta las veinticuatro horas.

Provincia de Málaga

En las carreteras N-331/A-45, A-7, AP-7, AP-46, MA-20, MA-21, MA-24, N-340, A-92, A-357 y A-92M:

Todos los días de los meses de junio, julio, agosto y septiembre, desde las cero hasta las veinticuatro horas.

Provincia de Sevilla

a) En las carreteras A-49, A-66 y SE-30 (Ronda de circunvalación entre los puntos kilométricos 0 al 17):

Todos los días del año, desde las ocho hasta las veinticuatro horas.

b) En las carreteras A-8057, A-8058 y A-471[entre los puntos kilométricos 0 al 25 y puntos kilométricos 31,5 al 37 (límite provincial)]:

Durante todo el año, desde las ocho horas de los viernes, hasta las veinticuatro horas de los domingos.

Comunidad Autónoma de Aragón

Provincia de Huesca

Las restricciones a pruebas deportivas aplicables en esta provincia son sólo las de carácter general.

Provincia de Teruel

En todas las carreteras de la provincia:

Desde el sábado 7 de julio, a las quince horas, hasta el lunes 9 de julio, a las catorce horas.

Provincia de Zaragoza

Las restricciones a pruebas deportivas aplicables en esta provincia son sólo las de carácter general.

Comunidad Autónoma del Principado de Asturias

En todas las carreteras de la Comunidad Autónoma:

Desde el viernes 3 de agosto, a las quince horas, hasta el domingo 5 de agosto, a las veinticuatro horas.

El sábado 8 de septiembre, desde las cero hasta las veinticuatro horas.

Desde el jueves 18 de octubre, a las cero horas, hasta el domingo 21 de octubre, a las veinticuatro horas.

Comunidad Autónoma de las Illes Balears

a) En todas las carreteras de la Comunidad Autónoma:

Todos los domingos de los meses de julio y agosto, desde las cero hasta las veinticuatro horas.

b) En todas las carreteras de la Isla de Mallorca:

Desde el jueves 5 de abril, a las diez horas, hasta el sábado 7 de abril, a las veinticuatro horas.

El lunes 9 de abril, desde las cero hasta las veinticuatro horas.

Comunidad Autónoma de Cantabria

En todas las carreteras de la Comunidad Autónoma:

El sábado 15 de septiembre, desde las cero hasta las veinticuatro horas.

Comunidad Autónoma de Castilla-La Mancha

Provincia de Albacete

El lunes 19 de marzo, desde las doce hasta las veinticuatro horas.

El miércoles 2 de mayo, desde las doce hasta las veinticuatro horas.

Provincia de Ciudad Real

En todas las carreteras de la provincia:

El lunes 19 de marzo, desde las doce hasta las veinticuatro horas.

El miércoles 2 de mayo, desde las doce hasta las veinticuatro horas.

Provincia de Cuenca

En todas las carreteras de la provincia:

El lunes 19 de marzo, desde las doce hasta las veinticuatro horas.

El miércoles 2 de mayo, desde las doce hasta las veinticuatro horas.

Desde el miércoles 30 de mayo, a las catorce horas, hasta el viernes 1 de junio, a las veintidós horas.

Provincia de Guadalajara

El lunes 19 de marzo, desde las doce hasta las veinticuatro horas.
El miércoles 2 de mayo, desde las doce hasta las veinticuatro horas.

Provincia de Toledo

En todas las carreteras de la provincia:

El lunes 19 de marzo, desde las doce hasta las veinticuatro horas.
El miércoles 2 de mayo, desde las cero hasta las veinticuatro horas.
Desde el miércoles 30 de mayo, a las trece horas, hasta el domingo 3 de junio, a las veinticuatro horas.
Desde el miércoles 6 de junio, a las catorce horas, hasta el domingo 10 de junio, a las veintidós horas.

Comunidad de Castilla y León

Provincia de Ávila

a) En todas las carreteras de la provincia:

El lunes 19 de marzo, desde las doce hasta las veinticuatro horas.
El miércoles 2 de mayo, desde las doce hasta las veinticuatro horas.

b) En la carretera N-VI:

Todos los sábados del año, desde las trece hasta las veinticuatro horas.
Todos los domingos del año, desde las catorce hasta las veinticuatro horas.

Provincia de Burgos

El lunes 19 de marzo, desde las doce hasta las veinticuatro horas.
El miércoles 2 de mayo, desde las doce hasta las veinticuatro horas.

Provincia de León

Las restricciones a pruebas deportivas aplicables en esta provincia son sólo las de carácter general.

Provincia de Palencia

Las restricciones a pruebas deportivas aplicables en esta provincia son sólo las de carácter general.

Provincia de Salamanca

En todas las carreteras de la provincia:

El lunes 16 de abril, desde las diez hasta las veinticuatro horas.

Provincia de Segovia

a) En todas las carreteras de la provincia:

Desde el viernes 16 de marzo, a las doce horas, hasta el sábado 17 de marzo, a las quince horas.
El lunes 19 de marzo, desde las doce hasta las veinticuatro horas.
El miércoles 2 de mayo, desde las doce hasta las veinticuatro horas.

b) En las carreteras N-VI, N-603, CL-601 (entre los puntos kilométricos 113,2 al 137,4) y SG-20:

Todos los sábados del año, desde las trece hasta las veinticuatro horas.

Todos los domingos del año, desde las catorce hasta las veinticuatro horas.

Provincia de Soria

Las restricciones a pruebas deportivas aplicables en esta provincia son sólo las de carácter general.

Provincia de Valladolid

En todas las carreteras de la provincia:

Desde el viernes 16 de marzo, a las doce horas, hasta el sábado 17 de marzo, a las quince horas.

El lunes 19 de marzo, desde las doce hasta las veinticuatro horas.

El miércoles 2 de mayo, desde las doce hasta las veinticuatro horas.

Provincia de Zamora

En todas las carreteras de la provincia:

El lunes 19 de marzo, desde las doce hasta las veinticuatro horas.

Comunidad Autónoma de Extremadura

Provincia de Badajoz

Las restricciones a pruebas deportivas aplicables en esta provincia son sólo las de carácter general.

Provincia de Cáceres

Las restricciones a pruebas deportivas aplicables en esta provincia son sólo las de carácter general.

Comunidad Autónoma de Galicia

Provincia de A Coruña

En todas las carreteras de la provincia:

Desde el martes 24 de julio, a las catorce horas, hasta el miércoles 25 de julio, a las veinticuatro horas.

Provincia de Lugo

En todas las carretera de la provincia:

Desde el martes 24 de julio, a las catorce horas, hasta el miércoles 25 de julio, a las veinticuatro horas.

Provincia de Ourense

En todas las carreteras de la provincia:

Desde el martes 24 de julio, a las catorce horas, hasta el miércoles 25 de julio, a las veinticuatro horas.

Provincia de Pontevedra

En todas las carreteras de la provincia:

Desde el martes 24 de julio, a las catorce horas, hasta el miércoles 25 de julio, a las veinticuatro horas.

Comunidad de Madrid

a) En todas las carreteras de la Comunidad Autónoma:

Desde el viernes 16 de marzo, a las doce horas, hasta el sábado 17 de marzo, a las quince horas.

El lunes 19 de marzo, desde las doce hasta las veinticuatro horas.

El miércoles 2 de mayo, desde las doce hasta las veinticuatro horas.

El martes 15 de mayo, desde las diez hasta las veinticuatro horas.

El domingo 11 de noviembre, desde las diez hasta las veinticuatro horas.

b) En las carreteras A-6, M-607, M-500 y M-501 (entre los puntos kilométricos 0 al 40):

Todos los viernes o vísperas de festivos del año, de quince a veinticuatro horas, sentido salida de Madrid.

Todos los sábados del año, de diez a quince horas, sentido salida de Madrid.

Todos los domingos o festivos del año, de quince a veinticuatro horas, sentido entrada a Madrid.

c) En las carreteras N-VI, M-601, M-505 y M-501 (entre los puntos kilométricos 40 al 70):

Los mismos días y horas que el apartado b), en ambos sentidos.

Comunidad Autónoma de la Región de Murcia

a) En todas las carreteras de la Comunidad Autónoma:

Desde el viernes 16 de marzo, a las doce horas, hasta el lunes 19 de marzo, a las veinticuatro horas.

Todos los sábados, domingos, festivos y vísperas de festivos, desde el viernes 29 de junio hasta el domingo 9 de septiembre, desde las cero hasta las veinticuatro horas.

b) En todas las carreteras de la Red de Carreteras del Estado y en las carreteras Autonómicas RM-15, RM-19, RM-11, RM-423, RM-714, RM-2, RM-3 y RM-23:

Todos los sábados, domingos, festivos y vísperas de festivos, desde el domingo 3 de junio hasta el viernes 29 de junio, desde las cero hasta las veinticuatro horas.

Comunidad Foral de Navarra

Las restricciones a pruebas deportivas en esta Comunidad Autónoma son las de carácter general aplicables sólo a las carreteras de la Red de Interés General y Foral.

Comunidad Autónoma de La Rioja

a) En las carreteras de la Red de Carreteras del Estado:

Todos los días, desde el viernes 8 de junio hasta el lunes 11 de junio, desde las ocho hasta las veinticuatro horas.

b) En la carretera N-111 [entre los puntos kilométricos 262,480 (túnel de Piqueras-límite provincia de Soria) al 320]:

El domingo 17 de junio, desde las ocho hasta las veinticuatro horas.

Los domingos y festivos de los meses de julio y agosto, desde las once hasta las veinticuatro horas.

c) En las carreteras N-120 y A-12:

Los domingos y festivos de los meses de julio y agosto, desde las once hasta las veinticuatro horas.

Comunidad Valenciana

Provincia de Alicante

a) En la carretera N-332:

Todos los días del año, desde las cero hasta las veinticuatro horas.

b) En la carretera N-340 (entre los puntos kilométricos 678,7 al 735,7):

Todos los días del año, desde las cero hasta las veinticuatro horas.

c) En todas las carreteras de la provincia:

El lunes 19 de marzo, desde las doce hasta las veinticuatro horas.

El miércoles 2 de mayo, desde las doce hasta las veinticuatro horas.

Todos los sábados, domingos, festivos y vísperas de festivos, desde el domingo 17 de junio hasta el domingo 16 de septiembre, desde las cero hasta las veinticuatro horas.

Provincia de Castellón

a) En todas las carreteras de la provincia:

Desde el viernes 9 de marzo, a las doce horas, hasta el domingo 11 de marzo, a las veinticuatro horas.

Desde el viernes 16 de marzo, a las doce horas, hasta el sábado 17 de marzo, a las quince horas.

El lunes 19 de marzo, desde las doce hasta las veinticuatro horas.

Desde el jueves 12 de julio, a las doce horas, hasta el domingo 15 de julio, a las veinticuatro horas.

Desde el viernes 5 de octubre, a las trece horas, hasta el martes 9 de octubre, a las veinticuatro horas.

Todos los sábados, domingos, festivos y vísperas de festivos, de los meses de julio y agosto, desde las cero hasta las veinticuatro horas.

b) En la carretera A-23:

Todos los domingos del año, desde las doce hasta las veinticuatro horas.

Todos los días de los meses de julio y agosto, desde las cero hasta las veinticuatro horas.

c) En las carreteras N-232, N-340 y A-7:

Todos los días de los meses de julio y agosto, desde las cero hasta las veinticuatro horas.

Provincia de Valencia

a) En todas las carreteras de la provincia:

Desde el viernes 16 de marzo, a las doce horas, hasta el sábado 17 de marzo, a las quince horas.

El lunes 19 de marzo, desde las doce hasta las veinticuatro horas.

El miércoles 2 de mayo, desde las doce hasta las veinticuatro horas.

Desde el sábado 23 de junio, a las cero horas, hasta el domingo 24 de junio, a las veinticuatro horas.

Todos los sábados, domingos y festivos del mes de agosto, desde las cero hasta las veinticuatro horas.

El martes 9 de octubre, desde las cero hasta las veinticuatro horas.

Desde el sábado 10 de noviembre, a las cero horas, hasta el domingo 11 de noviembre, a las veinticuatro horas.

b) En la carretera N-332:

Todos los días del año, desde las cero hasta las veinticuatro horas.

c) En la carretera CV-40:

Todos los sábados y domingos de los meses de junio, julio, agosto y septiembre, desde las cero hasta las veinticuatro horas.

d) En la carretera CV-500:

Todos los sábados y domingos del mes de mayo, desde las cero hasta las veinticuatro horas.

Todos los días de los meses de junio, julio, agosto y septiembre, desde las cero hasta las veinticuatro horas.

ANEXO II

a) RESTRICCIONES EN PERIODOS GENÉRICOS

Todos los DOMINGOS Y FESTIVOS (*) comprendidos entre el 1 de julio y el 16 de septiembre						
Ctra.	Inicio		Final		Duración	Sentido
	P.K.	Población	P.K.	Población		
A-1	118,3	Boceguillas	11,8	Madrid (enlace M-40)	21,00-23,00	Entrada Madrid
A-2	102	Almadrones	10,8	Madrid (enlace M-40)	21,00-23,00	Entrada Madrid
A-3	177	Atalaya del Cañavate	6,9	Madrid (enlace M-40)	21,00-23,00	Entrada Madrid
A-5	75	Maqueda	11,8	Madrid (enlace M-40)	21,00-24,00	Entrada Madrid
A-6	123	Arévalo	110	Adanero	21,00-23,00	Entrada Madrid
AP-6	110	Adanero	60,5	San Rafael	21,00-23,00	Entrada Madrid
A-6	22,3	Las Rozas (enlace M-50)	6,8	Madrid	21,00-23,00	Entrada Madrid
N-VI	110	Adanero	42,5	Collado Villalba	21,00-23,00	Entrada Madrid
AP-51	104,8	Ávila	81,8	Villacastín (enlace AP-6)	21,00-23,00	Entrada Madrid
AP-61	88,55	Segovia	61,50	San Rafael (enlace AP-6)	21,00-23,00	Entrada Madrid
N-110	246	Berrocalejo Aragona	228	Villacastín (enlace AP-6)	21,00-23,00	Entrada Madrid
N-603	74,9	Otero de Herreros	64	San Rafael (enlace AP-6)	21,00-23,00	Entrada Madrid
M-501	59,5	San Martín de Valdeiglesias	0	Madrid (enlace M-40)	21,00-23,00	Entrada Madrid
A-8	169	Laredo	139,2	Castro-Urdiales	16,00-22,00	Bilbao
N-634	280,3	Límite provincias Asturias-Cantabria	382	Lieres	18,00-23,00	Ambos sentidos
A-8	302	Llanes	431,8	Muros de Nalón	18,00-23,00	Ambos sentidos
N-632	118,1	Muros de Nalón	127,2	Lamuño	18,00-23,00	Ambos sentidos
A-64	0	Villaviciosa (Grases)	32	Oviedo (Paredes)	18,00-23,00	Ambos sentidos
A-66	12	Serín	65	Campomanes	18,00-23,00	Ambos sentidos
AS-1	0	Mieres	33	Gijón	18,00-23,00	Ambos sentidos
AS-2	0	Oviedo	20,75	Gijón	18,00-23,00	Ambos sentidos
AS-19	0	Gijón	22,1	Avilés	18,00-23,00	Ambos sentidos
A-8	440,8	Lamuño	471,7	Luarca	18,00-23,00	Ambos sentidos
N-634	507,7	Luarca	517,2	Villapedre (Navia)	18,00-23,00	Ambos sentidos
A-8	481,3	Variante Navia	490,6	Variante Navia	18,00-23,00	Ambos sentidos

Todos los DOMINGOS Y FESTIVOS (*) comprendidos entre el 1 de julio y el 16 de septiembre						
	Inicio		Final			
Ctra.	P.K.	Población	P.K.	Población	Duración	Sentido
N-634	528,2	Jarrio	543	Tapia de Casariego	18,00-23,00	Ambos sentidos
A-8	493	Tapia de Casariego	529,5	Lorenzana	18,00-23,00	Ambos sentidos
N-634	552,53	Límite provincias Lugo-Asturias	622	Vilalba	18,00-23,00	Ambos sentidos
A-8	549,9	Abadín	590	Bahamonde	18,00-23,00	Ambos sentidos
N-340	318,7	Rotonda Taramay-Almuñécar	345	Calahonda (Motril)	17,00-24,00	Ambos sentidos
GR-14	0	Lobres (A-7)	3,1	Motril-oeste (N-340)	17,00-24,00	A-7 (dirección Granada)
A-45	142	Málaga	115	Alto Las Pedrizas	17,00-24,00	Córdoba
A-49	76,9	San Juan del Puerto	0	Camas	15,00-24,00	Sevilla

(*) Festivos de ámbito nacional.

Todos los SÁBADOS, DOMINGOS Y FESTIVOS (*) de los meses de julio y agosto						
	Inicio		Final			
Ctra.	P.K.	Población	P.K.	Población	Duración	Sentido
A-483	0	Bollullos Par Cd.-enlace A-49	41,33	Matalascañas	11,00-22,00	Ambos sentidos
A-497	0	Huelva	17,05	Punta Umbría	11,00-22,00	Ambos sentidos
A-5056	0	Lepe	5,95	La Antilla	11,00-22,00	Ambos sentidos
A-5076	0	Lepe (N-431)	5,4	La Antilla (A-5056)	11,00-22,00	Ambos sentidos

(*) Festivos de ámbito nacional

Todos los SÁBADOS comprendidos entre el 21 de julio y el 18 de agosto (continuidad restricciones en Francia)						
	Inicio		Final			
Ctra.	P.K.	Población	P.K.	Población	Duración	Sentido
N-121-B	48,2	Oronoz	73,2	Dantxarinea	7,00-19,00	Frontera Francia
N-135	21	Zubiri	66,49	Luzaide	7,00-19,00	Frontera Francia
NA-138	0	Zubiri	24,75	Kintoa / Quinto Real	7,00-19,00	Frontera Francia

b) RESTRICCIONES POR FECHAS

Viernes 16 de marzo (San José)						
Ctra.	Inicio		Final		Duración	Sentido
	P.K.	Población	P.K.	Población		
A-6/AP-6	11,65	Madrid (enlace M-40)	61,3	San Rafael	16,00-22,00	Salida Madrid
A-1	11,8	Madrid (enlace M-40)	50	Venturada	16,00-22,00	Salida Madrid
A-2	18,3	Madrid (enlace M-45)	52	Guadalajara	16,00-22,00	Salida Madrid
R-2	17,1	Madrid (enlace M-50)	62,5	Taracena	16,00-22,00	Salida Madrid
A-3	13	Madrid (enlace M-50)	80,4	Tarancón	16,00-22,00	Salida Madrid
R-3	7,3	Madrid (enlace M-50)	29,4	Arganda	16,00-22,00	Salida Madrid
A-4	17,3	Madrid (enlace M-50)	62	Ocaña	16,00-22,00	Salida Madrid
R-4	0	Madrid (enlace M-50)	52,5	Dos Barrios	16,00-22,00	Salida Madrid
A-5	15,6	Madrid (enlace M-50)	106	Talavera de la Reina	16,00-22,00	Ambos sentidos
R-5	15	Arroyomolinos (enlace AP-41)	30,5	Navalcarnero	16,00-22,00	Salida Madrid
N-VI	42,5	Collado Villalba	62,5	San Rafael	16,00-22,00	Salida Madrid
M-501	4	Madrid (enlace M-50)	59,5	San Martín de Valdeiglesias	16,00-22,00	Salida Madrid

Sábado 17 de marzo (San José)						
Ctra.	Inicio		Final		Duración	Sentido
	P.K.	Población	P.K.	Población		
A-6/AP-6	11,65	Madrid (enlace M-40)	61,3	San Rafael	8,00-15,00	Salida Madrid
A-1	11,8	Madrid (enlace M-40)	50	Venturada	8,00-13,00	Salida Madrid
A-2	18,3	Madrid (enlace M-45)	52	Guadalajara	8,00-13,00	Salida Madrid
R-2	17,1	Madrid (enlace M-50)	62,5	Taracena	8,00-13,00	Salida Madrid
A-3	13	Madrid (enlace M-50)	80,4	Tarancón	8,00-13,00	Salida Madrid
R-3	7,3	Madrid (enlace M-50)	29,4	Arganda	8,00-13,00	Salida Madrid
A-4	17,3	Madrid (enlace M-50)	62	Ocaña	8,00-13,00	Salida Madrid
R-4	0	Madrid (enlace M-50)	52,5	Dos Barrios	8,00-13,00	Salida Madrid
A-5	15,6	Madrid (enlace M-50)	106	Talavera de la Reina	8,00-13,00	Ambos sentidos

Sábado 17 de marzo (San José)						
	Inicio		Final			
R-5	15	Arroyomolinos (enlace AP-41)	30,5	Navalcarnero	8,00-13,00	Salida Madrid
N-VI	42,5	Collado Villalba	62,5	San Rafael	8,00-15,00	Salida Madrid
M-501	4	Madrid (enlace M-50)	59,5	San Martín de Valdeiglesias	8,00-13,00	Salida Madrid

Lunes 19 de marzo (San José)						
	Inicio		Final			
Ctra.	P.K.	Población	P.K.	Población	Duración	Sentido
A-1	118,3	Boceguillas	11,8	Madrid (enlace M-40)	16,00-22,00	Entrada Madrid
A-2	102	Almadrones	10,8	Madrid (enlace M-40)	16,00-22,00	Entrada Madrid
A-3	177	Atalaya del Cañavate	6,9	Madrid (enlace M-40)	16,00-22,00	Entrada Madrid
A-4	122	Madridejos	6,7	Madrid (enlace M-40)	16,00-22,00	Entrada Madrid
A-5	126	Talavera de la Reina	11,8	Madrid (enlace M-40)	16,00-22,00	Entrada Madrid
A-6	123	Arévalo	110	Adanero	16,00-24,00	Entrada Madrid
AP-6	110	Adanero	60,5	San Rafael	16,00-24,00	Entrada Madrid
AP-6	52	Guadarrama	80,9	Villacastín	15,00-24,00	Salida Madrid
A-6	22,3	Las Rozas (enlace M-50)	6,8	Madrid	16,00-24,00	Entrada Madrid
N-VI	110	Adanero	42,5	Collado Villalba	16,00-24,00	Entrada Madrid
AP-51	104,8	Ávila	81,8	Villacastín (enlace AP-6)	16,00-24,00	Entrada Madrid
AP-61	88,55	Segovia	61,50	San Rafael (enlace AP-6)	16,00-24,00	Entrada Madrid
N-110	246	Berrocalejo Aragona	228	Villacastín (enlace AP-6)	16,00-24,00	Entrada Madrid
N-603	74,9	Otero de Herreros	64	San Rafael (enlace AP-6)	16,00-24,00	Entrada Madrid
M-501	59,5	S. Martín de Valdeiglesias	0	Madrid (enlace M-40)	16,00-22,00	Entrada Madrid
A-3	177	Atalaya del Cañavate	352	Valencia	13,00-20,00	Entrada Valencia

Miércoles 4 de abril (Semana Santa)						
	Inicio		Final			
Ctra.	P.K.	Población	P.K.	Población	Duración	Sentido
A-6/AP-6	11,65	Madrid (enlace M-40)	61,3	San Rafael	16,00-22,00	Salida Madrid
A-1	11,8	Madrid (enlace M-40)	50	Venturada	16,00-22,00	Salida Madrid
A-2	18,3	Madrid (enlace M-45)	52	Guadalajara	16,00-22,00	Salida Madrid
R-2	17,1	Madrid (enlace M-50)	62,5	Taracena	16,00-22,00	Salida Madrid
A-3	13	Madrid (enlace M-50)	80,4	Tarancón	13,00-22,00	Ambos sentidos
R-3	7,3	Madrid (enlace M-50)	29,4	Arganda	13,00-22,00	Salida Madrid
A-4	17,3	Madrid (enlace M-50)	62	Ocaña	13,00-22,00	Salida Madrid
R-4	0	Madrid (enlace M-50)	52,5	Dos Barrios	13,00-22,00	Salida Madrid
A-4	120	Madridejos	62	Ocaña	13,00-22,00	Entrada Madrid
A-5	15,6	Madrid (enlace M-50)	106	Talavera de la Reina	16,00-22,00	Ambos sentidos
R-5	15	Arroyomolinos (enlace AP-41)	30,5	Navalcarnero	16,00-22,00	Salida Madrid
N-VI	42,5	Collado Villalba	62,5	San Rafael	16,00-22,00	Salida Madrid
M-501	4	Madrid (enlace M-50)	59,5	San Martín de Valdeiglesias	16,00-22,00	Salida Madrid

Jueves 5 de abril (Semana Santa)						
	Inicio		Final			
Ctra.	P.K.	Población	P.K.	Población	Duración	Sentido
A-6/AP-6	11,65	Madrid (enlace M-40)	61,3	San Rafael	8,00-15,00	Salida Madrid
A-1	11,8	Madrid (enlace M-40)	50	Venturada	8,00-13,00	Salida Madrid
A-2	18,3	Madrid (enlace M-45)	52	Guadalajara	8,00-13,00	Salida Madrid
R-2	17,1	Madrid (enlace M-50)	62,5	Taracena	8,00-13,00	Salida Madrid
A-3	13	Madrid (enlace M-50)	80,4	Tarancón	7,00-13,00	Ambos sentidos
R-3	7,3	Madrid (enlace M-50)	29,4	Arganda	7,00-13,00	Salida Madrid
A-4	17,3	Madrid (enlace M-50)	62	Ocaña	7,00-13,00	Salida Madrid
R-4	0	Madrid (enlace M-50)	52,5	Dos Barrios	7,00-13,00	Salida Madrid
A-4	120	Madridejos	62	Ocaña	7,00-13,00	Entrada Madrid
A-5	15,6	Madrid (enlace M-50)	106	Talavera de la Reina	8,00-14,00	Ambos sentidos

Jueves 5 de abril (Semana Santa)

Jueves 5 de abril (Semana Santa)						
	Inicio		Final			
Ctra.	P.K.	Población	P.K.	Población	Duración	Sentido
R-5	15	Arroyomolinos (enlace AP-41)	30,5	Navalcarnero	8,00-13,00	Salida Madrid
N-VI	42,5	Collado Villalba	62,5	San Rafael	8,00-15,00	Salida Madrid
M-501	4	Madrid (enlace M-50)	59,5	San Martín de Valdeiglesias	8,00-13,00	Salida Madrid
AP-1	77,2	Miranda de Ebro	0	Burgos	8,00-14,00	Burgos
N-I	319	Miranda de Ebro	236	Burgos	8,00-14,00	Burgos

Viernes 6 de abril (continuidad restricciones en Francia)

Viernes 6 de abril (continuidad restricciones en Francia)						
	Inicio		Final			
Ctra.	P.K.	Población	P.K.	Población	Duración	Sentido
N-121-B	48,2	Oronoz	73,2	Dantxarinea	00,00-22,00	Frontera Francia
N-135	21	Zubiri	66,49	Luzaide	00,00-22,00	Frontera Francia
NA-138	0	Zubiri	24,75	Kintoa / Quinto Real	00,00-22,00	Frontera Francia

Domingo 8 de abril (Semana Santa)

Domingo 8 de abril (Semana Santa)						
	Inicio		Final			
Ctra.	P.K.	Población	P.K.	Población	Duración	Sentido
A-1	118,3	Boceguillas	11,8	Madrid (enlace M-40)	16,00-22,00	Entrada Madrid
A-2	102	Almadrones	10,8	Madrid (enlace M-40)	16,00-22,00	Entrada Madrid
A-3	207	Motilla del Palancar	6,9	Madrid (enlace M-40)	12,00-24,00	Entrada Madrid
A-3	25	Arganda (salida 25)	80,4	Tarancón	16,00-24,00	Salida Madrid
A-4	122	Madridejos	6,7	Madrid (enlace M-40)	16,00-22,00	Entrada Madrid
A-5	126	Talavera de la Reina	11,8	Madrid (enlace M-40)	16,00-24,00	Entrada Madrid
A-5	15,6	Madrid (enlace M-50)	126	Talavera de la Reina	16,00-24,00	Salida Madrid
A-6	123	Arévalo	110	Adanero	16,00-24,00	Entrada Madrid
AP-6	110	Adanero	60,5	San Rafael	16,00-24,00	Entrada Madrid
AP-6	52	Guadarrama	80,9	Villacastín	15,00-24,00	Salida Madrid

Domingo 8 de abril (Semana Santa)						
Ctra.	Inicio		Final		Duración	Sentido
	P.K.	Población	P.K.	Población		
A-6	22,3	Las Rozas (enlace M-50)	6,8	Madrid	16,00-24,00	Entrada Madrid
N-VI	110	Adanero	42,5	Collado Villalba	16,00-24,00	Entrada Madrid
AP-51	104,8	Ávila	81,8	Villacastín (enlace AP-6)	16,00-24,00	Entrada Madrid
AP-61	88,55	Segovia	61,50	San Rafael (enlace AP-6)	16,00-24,00	Entrada Madrid
N-110	246	Berrocalejo Aragona	228	Villacastín (enlace AP-6)	16,00-24,00	Entrada Madrid
N-603	74,9	Otero de Herreros	64	San Rafael (enlace AP-6)	16,00-24,00	Entrada Madrid
M-501	59,5	S. Martín de Valdeiglesias	0	Madrid (enlace M-40)	16,00-22,00	Entrada Madrid
A-31	80	Albacete	0	Atalaya de Cañavate	11,00-24,00	Atalaya Cañavate
AP-36	147	La Roda	0	Ocaña	11,00-24,00	Ocaña
N-301	210	La Roda	61	Ocaña	11,00-24,00	Ocaña
A-3	177	Atalaya del Cañavate	352	Valencia	13,00-20,00	Entrada Valencia
N-634	280,3	Límite provincias Asturias-Cantabria	382	Lieres	18,00-23,00	Ambos sentidos
A-8	302	Llanes	431,8	Muros de Nalón	18,00-23,00	Ambos sentidos
N-632	118,1	Muros de Nalón	127,2	Lamuño	18,00-23,00	Ambos sentidos
A-64	0	Villaviciosa (Grases)	32	Oviedo (Paredes)	18,00-23,00	Ambos sentidos
A-66	12	Serín	65	Campomanes	18,00-23,00	Ambos sentidos
AP-66	113	La Magdalena	65	Campomanes	18,00-23,00	Asturias
AS-1	0	Mieres	33	Gijón	18,00-23,00	Ambos sentidos
AS-2	0	Oviedo	20,75	Gijón	18,00-23,00	Ambos sentidos
AS-19	0	Gijón	22,1	Avilés	18,00-23,00	Ambos sentidos
A-8	440,8	Lamuño	471,7	Luarca	18,00-23,00	Ambos sentidos
N-634	507,7	Luarca	517,2	Villapedre (Navia)	18,00-23,00	Ambos sentidos
A-8	481,3	Variante Navia	490,6	Variante Navia	18,00-23,00	Ambos sentidos
N-634	528,2	Jarrio	543	Tapia de Casariego	18,00-23,00	Ambos sentidos
A-8	493	Tapia de Casariego	529,5	Lorenzana	18,00-23,00	Ambos sentidos
N-634	552,53	Límite provincias Lugo-Asturias	622	Vilalba	18,00-23,00	Ambos sentidos
A-8	549,9	Abadín	590	Bahamonde	18,00-23,00	Ambos sentidos
A-49	76,9	San Juan del Puerto	0	Camas	12,00-21,00	Sevilla

Lunes 9 de abril (Semana Santa)						
	Inicio		Final			
Ctra.	P.K.	Población	P.K.	Población	Duración	Sentido
AP-1	0	Burgos	77,2	Miranda de Ebro	10,00-22,00	Irún
A-1 / N-I	157,5	Aranda de Duero	319	Miranda de Ebro	10,00-22,00	Irún
N-620 / A-62	351	Fuentes de Oñoro	244	Salamanca	10,00-22,00	Burgos
N-620 / A-62	234	Salamanca	8	Burgos	10,00-22,00	Burgos
BU-30	4	Burgos	0	Burgos	10,00-22,00	Burgos
A-231	107,3	Osorno (enlace A-67/ N-120)	157,1	Burgos	10,00-22,00	Burgos
N-120	174,6	Osorno (enlace A-67/ A-231)	120	Burgos	10,00-22,00	Burgos
A-3	177	Atalaya del Cañavate	352	Valencia	13,00-21,00	Entrada Valencia
A-3	177	Atalaya del Cañavate	15	Madrid (enlace M-50)	11,00-15,00	Entrada Madrid
A-31	80	Albacete	0	Atalaya de Cañavate	11,00-15,00	Atalaya Cañavate
A-31	80	Albacete	147	Almansa	15,00-23,00	Almansa
A-5	75	Maqueda	16,3	Madrid (enlace M-50)	11,00-15,00	Entrada Madrid
A-4	122	Madridejos	17,1	Madrid (enlace M-50)	17,00-22,00	Entrada Madrid
A-8	169	Laredo	139,2	Castro-Urdiales	15,00-22,00	Bilbao
N-121-B	48,2	Oronoz	73,2	Dantxarinea	00,00-22,00	Frontera Francia
N-135	21	Zubiri	66,49	Luzaide	00,00-22,00	Frontera Francia
NA-138	0	Zubiri	24,75	Kintoa / Quinto Real	00,00-22,00	Frontera Francia

Viernes 27 de abril (festividad 1.º de Mayo)						
	Inicio		Final			
Ctra.	P.K.	Población	P.K.	Población	Duración	Sentido
A-6 / AP-6	11,65	Madrid (enlace M-40)	61,3	San Rafael	16,00-22,00	Salida Madrid
A-1	11,8	Madrid (enlace M-40)	50	Venturada	16,00-22,00	Salida Madrid
A-2	18,3	Madrid (enlace M-45)	52	Guadalajara	16,00-22,00	Salida Madrid
R-2	17,1	Madrid (enlace M-50)	62,5	Taracena	16,00-22,00	Salida Madrid
A-3	13	Madrid (enlace M-50)	80,4	Tarancón	13,00-22,00	Ambos sentidos
R-3	7,3	Madrid (enlace M-50)	29,4	Arganda	13,00-22,00	Salida Madrid

Viernes 27 de abril (festividad 1.º de Mayo)						
	Inicio		Final			
Ctra.	P.K.	Población	P.K.	Población	Duración	Sentido
A-4	17,3	Madrid (enlace M-50)	62	Ocaña	13,00-22,00	Salida Madrid
R-4	0	Madrid (enlace M-50)	52,5	Dos Barrios	13,00-22,00	Salida Madrid
A-4	120	Madridejos	62	Ocaña	13,00-22,00	Entrada Madrid
A-5	15,6	Madrid (enlace M-50)	106	Talavera de la Reina	16,00-22,00	Ambos sentidos
R-5	15	Arroyomolinos (enlace AP-41)	30,5	Navalcarnero	16,00-22,00	Salida Madrid
N-VI	42,5	Collado Villalba	62,5	San Rafael	16,00-22,00	Salida Madrid
M-501	4	Madrid (enlace M-50)	59,5	San Martín de Valdeiglesias	16,00-22,00	Salida Madrid
A-6178 / CR-500	29,5	Santuario Ntra. Sra. de la Cabeza	57,6	Minas Diógenes (Ciudad Real)	15,00-24,00	Ambos sentidos
A-6177	0	Andújar (Jaén)	31,9	Santuario de Ntra. Sra. de la Cabeza	15,00-24,00	Ambos sentidos

Sábado 28 de abril (festividad 1.º de Mayo)						
	Inicio		Final			
Ctra.	P.K.	Población	P.K.	Población	Duración	Sentido
A-6/AP-6	11,65	Madrid (enlace M-40)	61,3	San Rafael	8,00-15,00	Salida Madrid
A-1	11,8	Madrid (enlace M-40)	50	Venturada	8,00-13,00	Salida Madrid
A-2	18,3	Madrid (enlace M-45)	52	Guadalajara	8,00-13,00	Salida Madrid
R-2	17,1	Madrid (enlace M-50)	62,5	Taracena	8,00-13,00	Salida Madrid
A-3	13	Madrid (enlace M-50)	80,4	Tarancón	8,00-13,00	Ambos sentidos
R-3	7,3	Madrid (enlace M-50)	29,4	Arganda	8,00-13,00	Salida Madrid
A-4	17,3	Madrid (enlace M-50)	62	Ocaña	8,00-13,00	Salida Madrid
R-4	0	Madrid (enlace M-50)	52,5	Dos Barrios	8,00-13,00	Salida Madrid
A-4	120	Madridejos	62	Ocaña	8,00-13,00	Entrada Madrid
A-5	15,6	Madrid (enlace M-50)	106	Talavera de la Reina	8,00-13,00	Ambos sentidos
R-5	15	Arroyomolinos (enlace AP-41)	30,5	Navalcarnero	8,00-13,00	Salida Madrid
N-VI	42,5	Collado Villalba	62,5	San Rafael	8,00-15,00	Salida Madrid
M-501	4	Madrid (enlace M-50)	59,5	San Martín de Valdeiglesias	8,00-13,00	Salida Madrid

Sábado 28 de abril (festividad 1.º de Mayo)						
Inicio			Final		Duración	Sentido
Ctra.	P.K.	Población	P.K.	Población		
A-6178 / CR-500	29,5	Santuario Ntra. Sra. de la Cabeza	57,6	Minas Diógenes (Ciudad Real)	00,00-24,00	Ambos sentidos
A-6177	0	Andújar (Jaén)	31,9	Santuario de Ntra. Sra. Cabeza	00,00-24,00	Ambos sentidos

Domingo 29 y Lunes 30 de abril (Romería Virgen de la Cabeza)						
Inicio			Final		Duración	Sentido
Ctra.	P.K.	Población	P.K.	Población		
A-6178 / CR-500	29,5	Santuario Ntra. Sra. de la Cabeza	57,6	Minas Diógenes (Ciudad Real)	00,00-24,00	Ambos sentidos
A-6177	0	Andújar (Jaén)	31,9	Santuario de Ntra. Sra. de la Cabeza	00,00-24,00	Ambos sentidos

Martes 1 de mayo (festividad 1.º de Mayo)						
Inicio			Final		Duración	Sentido
Ctra.	P.K.	Población	P.K.	Población		
A-3	177	Atalaya del Cañavate	352	Valencia	13,00-21,00	Entrada Valencia
N-634	280,3	Límite provincias Asturias-Cantabria	382	Lieres	18,00-23,00	Ambos sentidos
A-8	302	Llanes	431,8	Muros de Nalón	18,00-23,00	Ambos sentidos
N-632	118,1	Muros de Nalón	127,2	Lamuño	18,00-23,00	Ambos sentidos
A-64	0	Villaviciosa (Grases)	32	Oviedo (Paredes)	18,00-23,00	Ambos sentidos
A-66	12	Serín	65	Campomanes	18,00-23,00	Ambos sentidos
AP-66	113	La Magdalena	65	Campomanes	18,00-23,00	Asturias
AS-1	0	Mieres	33	Gijón	18,00-23,00	Ambos sentidos
AS-2	0	Oviedo	20,75	Gijón	18,00-23,00	Ambos sentidos
AS-19	0	Gijón	22,1	Avilés	18,00-23,00	Ambos sentidos
A-8	440,8	Lamuño	471,7	Luarca	18,00-23,00	Ambos sentidos
N-634	507,7	Luarca	517,2	Villapedre (Navia)	18,00-23,00	Ambos sentidos
A-8	481,3	Variante Navia	490,6	Variante Navia	18,00-23,00	Ambos sentidos
N-634	528,2	Jarrio	543	Tapia de Casariego	18,00-23,00	Ambos sentidos

Martes 1 de mayo (festividad 1.º de Mayo)						
	Inicio		Final			
Ctra.	P.K.	Población	P.K.	Población	Duración	Sentido
A-8	493	Tapia de Casariego	529,5	Lorenzana	18,00-23,00	Ambos sentidos
N-634	552,53	Límite provincias Lugo-Asturias	622	Vilalba	18,00-23,00	Ambos sentidos
A-8	549,9	Abadín	590	Bahamonde	18,00-23,00	Ambos sentidos
N-121-B	48,2	Oronoz	73,2	Dantxarinea	00,00-22,00	Frontera Francia
N-135	21	Zubiri	66,49	Luzaide	00,00-22,00	Frontera Francia
NA-138	0	Zubiri	24,75	Kintoa / Quinto Real	00,00-22,00	Frontera Francia

Miércoles 2 de mayo (festividad zona Centro)						
	Inicio		Final			
Ctra.	P.K.	Población	P.K.	Población	Duración	Sentido
A-1	118,3	Boceguillas	11,8	Madrid (enlace M-40)	16,00-22,00	Entrada Madrid
A-2	102	Almadrones	10,8	Madrid (enlace M-40)	16,00-22,00	Entrada Madrid
A-3	177	Atalaya del Cañavate	6,9	Madrid (enlace M-40)	16,00-24,00	Entrada Madrid
A-3	25	Arganda (salida 25)	80,4	Tarancón	16,00-24,00	Salida Madrid
A-4	122	Madridejos	6,7	Madrid (enlace M-40)	16,00-22,00	Entrada Madrid
A-5	126	Talavera de la Reina	11,8	Madrid (enlace M-40)	16,00-24,00	Entrada Madrid
A-5	15,6	Madrid (enlace M-50)	126	Talavera de la Reina	16,00-24,00	Salida Madrid
A-6	123	Arévalo	110	Adanero	16,00-24,00	Entrada Madrid
AP-6	110	Adanero	60,5	San Rafael	16,00-24,00	Entrada Madrid
AP-6	52	Guadarrama	80,9	Villacastín	15,00-24,00	Salida Madrid
A-6	22,3	Las Rozas (enlace M-50)	6,8	Madrid	16,00-24,00	Entrada Madrid
N-VI	110	Adanero	42,5	Collado Villalba	16,00-24,00	Entrada Madrid
AP-51	104,8	Ávila	81,8	Villacastín (enlace AP-6)	16,00-24,00	Entrada Madrid
AP-61	88,55	Segovia	61,50	San Rafael (enlace AP-6)	16,00-24,00	Entrada Madrid
N-110	246	Berrocalejo Aragona	228	Villacastín (enlace AP-6)	16,00-24,00	Entrada Madrid
N-603	74,9	Otero de Herreros	64	San Rafael (enlace AP-6)	16,00-24,00	Entrada Madrid
M-501	59,5	S. Martín de Valdeiglesias	0	Madrid (enlace M-40)	16,00-22,00	Entrada Madrid

Martes 8, Jueves 17 y Lunes 28 de mayo (continuidad restricciones en Francia)						
	Inicio		Final			
Ctra.	P.K.	Población	P.K.	Población	Duración	Sentido
N-121-B	48,2	Oronoz	73,2	Dantxarinea	00,00-22,00	Frontera Francia
N-135	21	Zubiri	66,49	Luzaide	00,00-22,00	Frontera Francia
NA-138	0	Zubiri	24,75	Kintoa / Quinto Real	00,00-22,00	Frontera Francia

Sábado 14 de julio (continuidad restricciones en Francia)						
	Inicio		Final			
Ctra.	P.K.	Población	P.K.	Población	Duración	Sentido
N-121-B	48,2	Oronoz	73,2	Dantxarinea	00,00-22,00	Frontera Francia
N-135	21	Zubiri	66,49	Luzaide	00,00-22,00	Frontera Francia
NA-138	0	Zubiri	24,75	Kintoa / Quinto Real	00,00-22,00	Frontera Francia

Martes 24 de julio (festividad de Santiago)						
	Inicio		Final			
Ctra.	P.K.	Población	P.K.	Población	Duración	Sentido
AP-53	0	Santiago	15	Rivadulla	14,00-24,00	Ambos sentidos
AG-59	0	Santiago	10	Pontevea	14,00-24,00	Ambos sentidos
N-525	321,9	Ponte Ulla	337,8	Santiago (acceso AP-9)	14,00-24,00	Ambos sentidos
SC-11	0	Santiago (acceso AP-9)	2,1	Santiago	14,00-24,00	Ambos sentidos
N-547	48	Melide	88,7	Lavacolla	14,00-24,00	Ambos sentidos
N-550	37	Ordes	57,8	Santiago	14,00-24,00	Ambos sentidos
SC-20	0	Circunvalación Santiago	10,5	Milladoiro	14,00-24,00	Ambos sentidos
N-550	67,1	Milladoiro	74,7	A Picaraña	14,00-24,00	Ambos sentidos
N-634	675	Teixeiro	709,5	Lavacolla	14,00-24,00	Ambos sentidos
A-54	8	Lavacolla	0	Santiago	14,00-24,00	Ambos sentidos
AC-841	0	Santiago	15	Pontevea	14,00-24,00	Ambos sentidos
AC-543	0	Santiago	14	Brión	14,00-24,00	Ambos sentidos

Martes 24 de julio (festividad de Santiago)						
	Inicio		Final			
Ctra.	P.K.	Población	P.K.	Población	Duración	Sentido
CP-0701	0	Santiago	15	Portomouro	14,00-24,00	Ambos sentidos
AG-56	0	Santiago	12	Brión	14,00-24,00	Ambos sentidos
SC-21	0	Lavacolla (aeropuerto)	2	Santiago (enlace A-54)	14,00-24,00	Ambos sentidos

Miércoles 25 de julio (festividad de Santiago)						
	Inicio		Final			
Ctra.	P.K.	Población	P.K.	Población	Duración	Sentido
AP-53	0	Santiago	15	Ribadulla	0,00-24,00	Ambos sentidos
AG-59	0	Santiago	10	Pontevea	0,00-24,00	Ambos sentidos
N-525	321,9	Ponte Ulla	337,8	Santiago (acceso AP-9)	0,00-24,00	Ambos sentidos
SC-11	0	Santiago (acceso AP-9)	2,1	Santiago	0,00-24,00	Ambos sentidos
N-547	48	Melide	88,7	Lavacolla	0,00-24,00	Ambos sentidos
N-550	37	Ordes	57,8	Santiago	0,00-24,00	Ambos sentidos
SC-20	0	Circunvalación de Santiago	10,5	Milladoiro	0,00-24,00	Ambos sentidos
N-550	67,1	Milladoiro	74,7	A Picaraña	0,00-24,00	Ambos sentidos
N-634	675	Teixeiro	709,5	Lavacolla	0,00-24,00	Ambos sentidos
A-54	8	Lavacolla	0	Santiago	0,00-24,00	Ambos sentidos
AC-841	0	Santiago	15	Pontevea	0,00-24,00	Ambos sentidos
AC-543	0	Santiago	14	Brión	0,00-24,00	Ambos sentidos
CP-0701	0	Santiago	15	Portomouro	0,00-24,00	Ambos sentidos
AG-56	0	Santiago	12	Brión	0,00-24,00	Ambos sentidos
SC-21	0	Lavacolla (aeropuerto)	2	Santiago (enlace A-54)	0,00-24,00	Ambos sentidos

Martes 31 de julio (salida del 1.º de Agosto)						
	Inicio		Final			
Ctra.	P.K.	Población	P.K.	Población	Duración	Sentido
A-6/AP-6	11,65	Madrid (enlace M-40)	61,3	San Rafael	16,00-22,00	Salida Madrid
A-1	11,8	Madrid (enlace M-40)	50	Venturada	16,00-22,00	Salida Madrid
A-2	18,3	Madrid (enlace M-45)	52	Guadalajara	16,00-22,00	Salida Madrid

Martes 31 de julio (salida del 1.º de Agosto)						
Ctra.	Inicio		Final		Duración	Sentido
	P.K.	Población	P.K.	Población		
R-2	17,1	Madrid (enlace M-50)	62,5	Taracena	16,00-22,00	Salida Madrid
A-3	13	Madrid (enlace M-50)	80,4	Tarancón	13,00-22,00	Ambos sentidos
R-3	7,3	Madrid (enlace M-50)	29,4	Arganda	13,00-22,00	Salida Madrid
A-4	17,3	Madrid (enlace M-50)	62	Ocaña	13,00-22,00	Salida Madrid
R-4	0	Madrid (enlace M-50)	52,5	Dos Barrios	13,00-22,00	Salida Madrid
A-5	15,6	Madrid (enlace M-50)	106	Talavera de la Reina	16,00-22,00	Ambos sentidos
R-5	15	Arroyomolinos (enlace AP-41)	30,5	Navalcarnero	16,00-22,00	Salida Madrid
N-VI	42,5	Collado Villalba	62,5	San Rafael	16,00-22,00	Salida Madrid
M-501	4	Madrid (enlace M-50)	59,5	San Martín de Valdeiglesias	16,00-22,00	Salida Madrid

Miércoles 1 de agosto (salida del 1.º de Agosto)						
Ctra.	Inicio		Final		Duración	Sentido
	P.K.	Población	P.K.	Población		
A-6/AP-6	11,65	Madrid (enlace M-40)	61,3	San Rafael	8,00-15,00	Salida Madrid
A-1	11,8	Madrid (enlace M-40)	50	Venturada	8,00-13,00	Salida Madrid
A-2	18,3	Madrid (enlace M-45)	52	Guadalajara	8,00-13,00	Salida Madrid
R-2	17,1	Madrid (enlace M-50)	62,5	Taracena	8,00-13,00	Salida Madrid
A-3	13	Madrid (enlace M-50)	80,4	Tarancón	7,00-13,00	Ambos sentidos
R-3	7,3	Madrid (enlace M-50)	29,4	Arganda	7,00-13,00	Salida Madrid
A-4	17,3	Madrid (enlace M-50)	62	Ocaña	7,00-13,00	Salida Madrid
R-4	0	Madrid (enlace M-50)	52,5	Dos Barrios	7,00-13,00	Salida Madrid
A-5	15,6	Madrid (enlace M-50)	106	Talavera de la Reina	8,00-13,00	Ambos sentidos
R-5	15	Arroyomolinos (enlace AP-41)	30,5	Navalcarnero	8,00-13,00	Salida Madrid
N-VI	42,5	Collado Villalba	62,5	San Rafael	8,00-15,00	Salida Madrid
M-501	4	Madrid (enlace M-50)	59,5	San Martín de Valdeiglesias	8,00-13,00	Salida Madrid

Sábado 4 de agosto (descenso del Sella-zona Asturias)						
	Inicio		Final			
Ctra.	P.K.	Población	P.K.	Población	Duración	Sentido
N-634	327	Llovio (Ribadesella)	382	Lieres (Pola de Siero)	7,00-24,00	Ambos sentidos
N-625	155	Cangas de Onís	162	Arriondas	7,00-24,00	Ambos sentidos

Miércoles 15 de agosto (festividad 15 de agosto)						
	Inicio		Final			
Ctra.	P.K.	Población	P.K.	Población	Duración	Sentido
N-121-B	48,2	Oronoz	73,2	Dantxarinea	00,00-22,00	Frontera Francia
N-135	21	Zubiri	66,49	Luzaide	00,00-22,00	Frontera Francia
NA-138	0	Zubiri	24,75	Kintoa / Quinto Real	00,00-22,00	Frontera Francia

Jueves 11 de octubre (festividad de El Pilar)						
	Inicio		Final			
Ctra.	P.K.	Población	P.K.	Población	Duración	Sentido
A-6 / AP-6	11,65	Madrid (enlace M-40)	61,3	San Rafael	16,00-22,00	Salida Madrid
A-1	11,8	Madrid (enlace M-40)	50	Venturada	16,00-22,00	Salida Madrid
A-2	18,3	Madrid (enlace M-45)	52	Guadalajara	16,00-22,00	Salida Madrid
R-2	17,1	Madrid (enlace M-50)	62,5	Taracena	16,00-22,00	Salida Madrid
A-3	13	Madrid (enlace M-50)	80,4	Tarancón	13,00-22,00	Ambos sentidos
R-3	7,3	Madrid (enlace M-50)	29,4	Arganda	13,00-22,00	Salida Madrid
A-4	17,3	Madrid (enlace M-50)	62	Ocaña	13,00-22,00	Salida Madrid
R-4	0	Madrid (enlace M-50)	52,5	Dos Barrios	13,00-22,00	Salida Madrid
A-5	15,6	Madrid (enlace M-50)	106	Talavera de la Reina	16,00-22,00	Ambos sentidos
R-5	15	Arroyomolinos (enlace AP-41)	30,5	Navalcarnero	16,00-22,00	Salida Madrid
N-VI	42,5	Collado Villalba	62,5	San Rafael	16,00-22,00	Salida Madrid
M-501	4	Madrid (enlace M-50)	59,5	San Martín de Valdeiglesias	16,00-22,00	Salida Madrid

Viernes 12 de octubre (festividad de El Pilar)						
Ctra.	Inicio		Final		Duración	Sentido
	P.K.	Población	P.K.	Población		
A-6/AP-6	11,65	Madrid (enlace M-40)	61,3	San Rafael	8,00-15,00	Salida Madrid
A-1	11,8	Madrid (enlace M-40)	50	Venturada	8,00-13,00	Salida Madrid
A-2	18,3	Madrid (enlace M-45)	52	Guadalajara	8,00-13,00	Salida Madrid
R-2	17,1	Madrid (enlace M-50)	62,5	Taracena	8,00-13,00	Salida Madrid
A-3	13	Madrid (enlace M-50)	80,4	Tarancón	7,00-13,00	Ambos sentidos
R-3	7,3	Madrid (enlace M-50)	29,4	Arganda	7,00-13,00	Salida Madrid
A-4	17,3	Madrid (enlace M-50)	62	Ocaña	7,00-13,00	Salida Madrid
R-4	0	Madrid (enlace M-50)	52,5	Dos Barrios	7,00-13,00	Salida Madrid
A-5	15,6	Madrid (enlace M-50)	106	Talavera de la Reina	8,00-13,00	Ambos sentidos
R-5	15	Arroyomolinos (enlace AP-41)	30,5	Navalcarnero	8,00-13,00	Salida Madrid
N-VI	42,5	Collado Villalba	62,5	San Rafael	8,00-15,00	Salida Madrid
M-501	4	Madrid (enlace M-50)	59,5	San Martín de Valdeiglesias	8,00-13,00	Salida Madrid
N-121-B	48,2	Oronoz	73,2	Dantxarinea	00,00-22,00	Frontera Francia
N-135	21	Zubiri	66,49	Luzaide	00,00-22,00	Frontera Francia
NA-138	0	Zubiri	24,75	Kintoa / Quinto Real	00,00-22,00	Frontera Francia

Domingo 14 de octubre (festividad de El Pilar)						
Ctra.	Inicio		Final		Duración	Sentido
	P.K.	Población	P.K.	Población		
A-1	118,3	Boceguillas	11,8	Madrid (enlace M-40)	16,00-22,00	Entrada Madrid
A-2	102	Almadrones	10,8	Madrid (enlace M-40)	16,00-22,00	Entrada Madrid
A-3	177	Atalaya del Cañavate	6,9	Madrid (enlace M-40)	16,00-24,00	Entrada Madrid
A-3	25	Arganda (salida 25)	80,4	Tarancón	16,00-24,00	Salida Madrid
A-4	122	Madridejos	6,7	Madrid (enlace M-40)	16,00-22,00	Entrada Madrid
A-5	126	Talavera de la Reina	11,8	Madrid (enlace M-40)	16,00-24,00	Entrada Madrid
A-5	15,6	Madrid (enlace M-50)	126	Talavera de la Reina	16,00-24,00	Salida Madrid
A-6	123	Arévalo	110	Adanero	16,00-24,00	Entrada Madrid
AP-6	110	Adanero	60,5	San Rafael	16,00-24,00	Entrada Madrid

Domingo 14 de octubre (festividad de El Pilar)						
Ctra.	Inicio		Final		Duración	Sentido
	P.K.	Población	P.K.	Población		
AP-6	52	Guadarrama	80,9	Villacastín	15,00-24,00	Salida Madrid
A-6	22,3	Las Rozas (enlace M-50)	6,8	Madrid	16,00-24,00	Entrada Madrid
N-VI	110	Adanero	42,5	Collado Villalba	16,00-24,00	Entrada Madrid
AP-51	104,8	Ávila	81,8	Villacastín (enlace AP-6)	16,00-24,00	Entrada Madrid
AP-61	88,55	Segovia	61,50	San Rafael (enlace AP-6)	16,00-24,00	Entrada Madrid
N-110	246	Berrocalejo Aragona	228	Villacastín (enlace AP-6)	16,00-24,00	Entrada Madrid
N-603	74,9	Otero de Herreros	64	San Rafael (enlace AP-6)	16,00-24,00	Entrada Madrid
M-501	59,5	San Martín de Valdeiglesias	0	Madrid (enlace M-40)	16,00-22,00	Entrada Madrid
A-3	177	Atalaya del Cañavate	352	Valencia	13,00-21,00	Entrada Valencia
N-634	280,3	Límite provincias Asturias-Cantabria	382	Lieres	18,00-23,00	Ambos sentidos
A-8	302	Llanes	431,8	Muros de Nalón	18,00-23,00	Ambos sentidos
N-632	118,1	Muros de Nalón	127,2	Lamuño	18,00-23,00	Ambos sentidos
A-64	0	Villaviciosa (Grases)	32	Oviedo (Paredes)	18,00-23,00	Ambos sentidos
A-66	12	Serín	65	Campomanes	18,00-23,00	Ambos sentidos
AP-66	113	La Magdalena	65	Campomanes	18,00-23,00	Asturias
AS-1	0	Mieres	33	Gijón	18,00-23,00	Ambos sentidos
AS-2	0	Oviedo	20,75	Gijón	18,00-23,00	Ambos sentidos
AS-19	0	Gijón	22,1	Avilés	18,00-23,00	Ambos sentidos
A-8	440,8	Lamuño	471,7	Luarca	18,00-23,00	Ambos sentidos
N-634	507,7	Luarca	517,2	Villapedre (Navia)	18,00-23,00	Ambos sentidos
A-8	481,3	Variante Navia	490,6	Variante Navia	18,00-23,00	Ambos sentidos
N-634	528,2	Jarrio	543	Tapia de Casariego	18,00-23,00	Ambos sentidos
A-8	493	Tapia de Casariego	529,5	Lorenzana	18,00-23,00	Ambos sentidos
N-634	552,53	Límite provincias Lugo-Asturias	622	Vilalba	18,00-23,00	Ambos sentidos
A-8	549,9	Abadín	590	Bahamonde	18,00-23,00	Ambos sentidos
A-8	169	Laredo	139,2	Castro-Urdiales	15,00-22,00	Bilbao

Miércoles 31 de octubre (festividad de Todos los Santos)						
Ctra.	Inicio		Final		Duración	Sentido
	P.K.	Población	P.K.	Población		
A-6 / AP-6	11,65	Madrid (enlace M-40)	61,3	San Rafael	16,00-22,00	Salida Madrid
A-1	11,8	Madrid (enlace M-40)	50	Venturada	16,00-22,00	Salida Madrid
A-2	18,3	Madrid (enlace M-45)	52	Guadalajara	16,00-22,00	Salida Madrid
R-2	17,1	Madrid (enlace M-50)	62,5	Taracena	16,00-22,00	Salida Madrid
A-3	13	Madrid (enlace M-50)	80,4	Tarancón	13,00-22,00	Ambos sentidos
R-3	7,3	Madrid (enlace M-50)	29,4	Arganda	13,00-22,00	Salida Madrid
A-4	17,3	Madrid (enlace M-50)	62	Ocaña	13,00-22,00	Salida Madrid
R-4	0	Madrid (enlace M-50)	52,5	Dos Barrios	13,00-22,00	Salida Madrid
A-5	15,6	Madrid (enlace M-50)	106	Talavera de la Reina	16,00-22,00	Ambos sentidos
R-5	15	Arroyomolinos (enlace AP-41)	30,5	Navalcarnero	16,00-22,00	Salida Madrid
N-VI	42,5	Collado Villalba	62,5	San Rafael	16,00-22,00	Salida Madrid
M-501	4	Madrid (enlace M-50)	59,5	San Martín de Valdeiglesias	16,00-22,00	Salida Madrid

Jueves 1 de noviembre (festividad de Todos los Santos)						
Ctra.	Inicio		Final		Duración	Sentido
	P.K.	Población	P.K.	Población		
A-6/AP-6	11,65	Madrid (enlace M-40)	61,3	San Rafael	8,00-15,00	Salida Madrid
A-1	11,8	Madrid (enlace M-40)	50	Venturada	8,00-13,00	Salida Madrid
A-2	18,3	Madrid (enlace M-45)	52	Guadalajara	8,00-13,00	Salida Madrid
R-2	17,1	Madrid (enlace M-50)	62,5	Taracena	8,00-13,00	Salida Madrid
A-3	13	Madrid (enlace M-50)	80,4	Tarancón	7,00-13,00	Ambos sentidos
R-3	7,3	Madrid (enlace M-50)	29,4	Arganda	7,00-13,00	Salida Madrid
A-4	17,3	Madrid (enlace M-50)	62	Ocaña	7,00-13,00	Salida Madrid
R-4	0	Madrid (enlace M-50)	52,5	Dos Barrios	7,00-13,00	Salida Madrid
A-5	15,6	Madrid (enlace M-50)	106	Talavera de la Reina	8,00-13,00	Ambos sentidos
R-5	15	Arroyomolinos (enlace AP-41)	30,5	Navalcarnero	8,00-13,00	Salida Madrid
N-VI	42,5	Collado Villalba	62,5	San Rafael	8,00-15,00	Salida Madrid

Jueves 1 de noviembre (festividad de Todos los Santos)						
	Inicio		Final			
Ctra.	P.K.	Población	P.K.	Población	Duración	Sentido
M-501	4	Madrid (enlace M-50)	59,5	San Martín de Valdeiglesias	8,00-13,00	Salida Madrid
N-121-B	48,2	Oronoz	73,2	Dantxarinea	00,00-22,00	Frontera Francia
N-135	21	Zubiri	66,49	Luzaide	00,00-22,00	Frontera Francia
NA-138	0	Zubiri	24,75	Kintoa / Quinto Real	00,00-22,00	Frontera Francia

Domingo 4 de noviembre (festividad de Todos los Santos)						
	Inicio		Final			
Ctra.	P.K.	Población	P.K.	Población	Duración	Sentido
A-1	118,3	Boceguillas	11,8	Madrid (enlace M-40)	16,00-22,00	Entrada Madrid
A-2	102	Almadrones	10,8	Madrid (enlace M-40)	16,00-22,00	Entrada Madrid
A-3	177	Atalaya del Cañavate	6,9	Madrid (enlace M-40)	16,00-24,00	Entrada Madrid
A-3	25	Arganda (salida 25)	80,4	Tarancón	16,00-24,00	Salida Madrid
A-4	122	Madridejos	6,7	Madrid (enlace M-40)	16,00-22,00	Entrada Madrid
A-5	126	Talavera de la Reina	11,8	Madrid (enlace M-40)	16,00-24,00	Entrada Madrid
A-5	15,6	Madrid (enlace M-50)	126	Talavera de la Reina	16,00-24,00	Salida Madrid
A-6	123	Arévalo	110	Adanero	16,00-24,00	Entrada Madrid
AP-6	110	Adanero	60,5	San Rafael	16,00-24,00	Entrada Madrid
AP-6	52	Guadarrama	80,9	Villacastín	15,00-24,00	Salida Madrid
A-6	22,3	Las Rozas (enlace M-50)	6,8	Madrid	16,00-24,00	Entrada Madrid
N-VI	110	Adanero	42,5	Collado Villalba	16,00-24,00	Entrada Madrid
AP-51	104,8	Ávila	81,8	Villacastín (enlace AP-6)	16,00-24,00	Entrada Madrid
AP-61	88,55	Segovia	61,50	San Rafael (enlace AP-6)	16,00-24,00	Entrada Madrid
N-110	246	Berrocalejo Aragona	228	Villacastín (enlace AP-6)	16,00-24,00	Entrada Madrid
N-603	74,9	Otero de Herreros	64	San Rafael (enlace AP-6)	16,00-24,00	Entrada Madrid
M-501	59,5	S. Martín de Valdeiglesias	0	Madrid (enlace M-40)	16,00-22,00	Entrada Madrid
A-3	177	Atalaya del Cañavate	352	Valencia	13,00-21,00	Entrada Valencia
N-634	280,3	Límite provincias Asturias-Cantabria	382	Lieres	18,00-23,00	Ambos sentidos
A-8	302	Llanes	431,8	Muros de Nalón	18,00-23,00	Ambos sentidos
N-632	118,1	Muros de Nalón	127,2	Lamuño	18,00-23,00	Ambos sentidos
A-64	0	Villaviciosa (Grases)	32	Oviedo (Paredes)	18,00-23,00	Ambos sentidos

Domingo 4 de noviembre (festividad de Todos los Santos)						
Ctra.	Inicio		Final		Duración	Sentido
	P.K.	Población	P.K.	Población		
A-66	12	Serín	65	Campomanes	18,00-23,00	Ambos sentidos
AP-66	113	La Magdalena	65	Campomanes	18,00-23,00	Asturias
AS-1	0	Mieres	33	Gijón	18,00-23,00	Ambos sentidos
AS-2	0	Oviedo	20,75	Gijón	18,00-23,00	Ambos sentidos
AS-19	0	Gijón	22,1	Avilés	18,00-23,00	Ambos sentidos
A-8	440,8	Lamuño	471,7	Luarca	18,00-23,00	Ambos sentidos
N-634	507,7	Luarca	517,2	Villapedre (Navia)	18,00-23,00	Ambos sentidos
A-8	481,3	Variante Navia	490,6	Variante Navia	18,00-23,00	Ambos sentidos
N-634	528,2	Jarrio	543	Tapia de Casariego	18,00-23,00	Ambos sentidos
A-8	493	Tapia de Casariego	529,5	Lorenzana	18,00-23,00	Ambos sentidos
N-634	552,53	Límite provincias Lugo-Asturias	622	Vilalba	18,00-23,00	Ambos sentidos
A-8	549,9	Abadín	590	Bahamonde	18,00-23,00	Ambos sentidos
A-8	169	Laredo	139,2	Castro-Urdiales	15,00-22,00	Bilbao

Domingo 11 de noviembre (Gran Premio Motociclismo Comunitat Valenciana / restricciones en Francia)						
Ctra.	Inicio		Final		Duración	Sentido
	P.K.	Población	P.K.	Población		
A-3	352	Valencia	177	Atalaya del Cañavate	07,00-12,00	Salida Valencia
A-3	177	Atalaya del Cañavate	352	Valencia	15,00-21,00	Entrada Valencia
N-121-B	48,2	Ornoz	73,2	Dantxarinea	00,00-22,00	Frontera Francia
N-135	21	Zubiri	66,49	Luzaide	00,00-22,00	Frontera Francia
NA-138	0	Zubiri	24,75	Kintoa / Quinto Real	00,00-22,00	Frontera Francia

Miércoles 5 de diciembre (Puente de la Constitución e Inmaculada)						
Ctra.	Inicio		Final		Duración	Sentido
	P.K.	Población	P.K.	Población		
A-6/AP-6	11,65	Madrid (enlace M-40)	61,3	San Rafael	16,00-22,00	Salida Madrid
A-1	11,8	Madrid (enlace M-40)	50	Venturada	16,00-22,00	Salida Madrid
A-2	18,3	Madrid (enlace M-45)	52	Guadalajara	16,00-22,00	Salida Madrid

Miércoles 5 de diciembre (Puente de la Constitución e Inmaculada)						
	Inicio		Final			
Ctra.	P.K.	Población	P.K.	Población	Duración	Sentido
R-2	17,1	Madrid (enlace M-50)	62,5	Taracena	16,00-22,00	Salida Madrid
A-3	13	Madrid (enlace M-50)	80,4	Tarancón	16,00-22,00	Salida Madrid
R-3	7,3	Madrid (enlace M-50)	29,4	Arganda	16,00-22,00	Salida Madrid
A-4	17,3	Madrid (enlace M-50)	62	Ocaña	16,00-22,00	Salida Madrid
R-4	0	Madrid (enlace M-50)	52,5	Dos Barrios	16,00-22,00	Salida Madrid
A-5	15,6	Madrid (enlace M-50)	106	Talavera de la Reina	16,00-22,00	Ambos sentidos
R-5	15	Arroyomolinos (enlace AP-41)	30,5	Navalcarnero	16,00-22,00	Salida Madrid
N-VI	42,5	Collado Villalba	62,5	San Rafael	16,00-22,00	Salida Madrid
M-501	4	Madrid (enlace M-50)	59,5	San Martín de Valdeiglesias	16,00-22,00	Salida Madrid

Jueves 6 de diciembre (Puente de la Constitución e Inmaculada)						
	Inicio		Final			
Ctra.	P.K.	Población	P.K.	Población	Duración	Sentido
A-6/AP-6	11,65	Madrid (enlace M-40)	61,3	San Rafael	8,00-15,00	Salida Madrid
A-1	11,8	Madrid (enlace M-40)	50	Venturada	8,00-13,00	Salida Madrid
A-2	18,3	Madrid (enlace M-45)	52	Guadalajara	8,00-13,00	Salida Madrid
R-2	17,1	Madrid (enlace M-50)	62,5	Taracena	8,00-13,00	Salida Madrid
A-3	13	Madrid (enlace M-50)	80,4	Tarancón	8,00-13,00	Salida Madrid
R-3	7,3	Madrid (enlace M-50)	29,4	Arganda	8,00-13,00	Salida Madrid
A-4	17,3	Madrid (enlace M-50)	62	Ocaña	8,00-13,00	Salida Madrid
R-4	0	Madrid (enlace M-50)	52,5	Dos Barrios	8,00-13,00	Salida Madrid
A-5	15,6	Madrid (enlace M-50)	106	Talavera de la Reina	8,00-13,00	Ambos sentidos
R-5	15	Arroyomolinos (enlace AP-41)	30,5	Navalcarnero	8,00-13,00	Salida Madrid
N-VI	42,5	Collado Villalba	62,5	San Rafael	8,00-15,00	Salida Madrid
M-501	4	Madrid (enlace M-50)	59,5	San Martín de Valdeiglesias	8,00-13,00	Salida Madrid
N-121-B	48,2	Oronoz	73,2	Dantxarinea	00,00-22,00	Frontera Francia
N-135	21	Zubiri	66,49	Luzaide	00,00-22,00	Frontera Francia

Jueves 6 de diciembre (Puente de la Constitución e Inmaculada)						
Inicio			Final			
Ctra.	P.K.	Población	P.K.	Población	Duración	Sentido
NA-138	0	Zubiri	24,75	Kintoa / Quinto Real	00,00-22,00	Frontera Francia

Sábado 8 de diciembre (continuidad restricciones en Francia)						
Inicio			Final			
Ctra.	P.K.	Población	P.K.	Población	Duración	Sentido
N-121-B	48,2	Oronoz	73,2	Dantxarinea	00,00-22,00	Frontera Francia
N-135	21	Zubiri	66,49	Luzaide	00,00-22,00	Frontera Francia
NA-138	0	Zubiri	24,75	Kintoa / Quinto Real	00,00-22,00	Frontera Francia

Domingo 9 de diciembre (Puente de la Constitución e Inmaculada)						
Inicio			Final			
Ctra.	P.K.	Población	P.K.	Población	Duración	Sentido
A-1	118,3	Boceguillas	11,8	Madrid (enlace M-40)	16,00-22,00	Entrada Madrid
A-2	102	Almadrones	10,8	Madrid (enlace M-40)	16,00-22,00	Entrada Madrid
A-3	177	Atalaya del Cañavate	6,9	Madrid (enlace M-40)	16,00-22,00	Entrada Madrid
A-4	122	Madridejos	6,7	Madrid (enlace M-40)	16,00-22,00	Entrada Madrid
A-5	126	Talavera de la Reina	11,8	Madrid (enlace M-40)	16,00-22,00	Entrada Madrid
A-6	123	Arévalo	110	Adanero	16,00-24,00	Entrada Madrid
AP-6	110	Adanero	60,5	San Rafael	16,00-24,00	Entrada Madrid
AP-6	52	Guadarrama	80,9	Villacastín	15,00-24,00	Salida Madrid
A-6	22,3	Las Rozas (enlace M-50)	6,8	Madrid	16,00-24,00	Entrada Madrid
N-VI	110	Adanero	42,5	Collado Villalba	16,00-24,00	Entrada Madrid
AP-51	104,8	Ávila	81,8	Villacastín (enlace AP-6)	16,00-24,00	Entrada Madrid
AP-61	88,55	Segovia	61,50	San Rafael (enlace AP-6)	16,00-24,00	Entrada Madrid
N-110	246	Berrocalejo Aragona	228	Villacastín (enlace AP-6)	16,00-24,00	Entrada Madrid
N-603	74,9	Otero de Herreros	64	San Rafael (enlace AP-6)	16,00-24,00	Entrada Madrid

Domingo 9 de diciembre (Puente de la Constitución e Inmaculada)						
Inicio			Final			
Ctra.	P.K.	Población	P.K.	Población	Duración	Sentido
M-501	59,5	S. Martín de Valdeiglesias	0	Madrid (enlace M-40)	16,00-22,00	Entrada Madrid
A-3	177	Atalaya del Cañavate	352	Valencia	13,00-20,00	Entrada Valencia
A-8	169	Laredo	139,2	Castro-Urdiales	15,00-22,00	Bilbao

ANEXO III

MERCANCÍAS PELIGROSAS

a) Materias totalmente exentas de las prohibiciones establecidas en el punto B.2 del texto dispositivo de esta Resolución, de modo permanente y sin necesidad de ser solicitada:

Mercancías	Condiciones del transporte
- Gases licuados de uso domestico, embotellado o a granel, bien para su transporte a puntos de distribución o para reparto a consumidores.	Las previstas en el ADR para cada producto
- Materias destinadas al aprovisionamiento de estaciones de servicio. - Combustibles con destino a puertos, aeropuertos y bases estacionales de aeronaves de lucha contra incendios (*) con la finalidad de abastecer buques y aeronaves. - Combustibles para abastecimiento al transporte ferroviario y gasóleos de calefacción para uso doméstico.	Las previstas en el ADR para cada producto
- Gases necesarios para el funcionamiento de centros sanitarios, así como gases transportados a particulares para asistencia sanitaria domiciliaria, cuando se acredite que se transportan a estos destinos, y que no puede realizarse el transporte otro día de la semana.	Las previstas en el ADR para cada producto

(*) El Ministerio de Agricultura, Alimentación y Medio Ambiente, y las Comunidades Autónomas comunicarán al Organismo Autónomo Jefatura Central de Tráfico con la suficiente antelación, la ubicación, accesos y periodo de funcionamiento de las bases estacionales de aeronaves para la lucha contra incendios.

b) Materias que pueden ser eximidas mediante autorización especial de la prohibición a que hace referencia el primer párrafo del epígrafe B.2.1 correspondiente al apartado primero del texto dispositivo de esta Resolución, siempre y cuando se solicite y justifique la necesidad de circular:

Mercancías	Condiciones del transporte
- Productos indispensables para el funcionamiento continuo de centros industriales.	Las previstas en el ADR para cada producto
- Productos con origen o destino en centros sanitarios no contemplados en el apartado a).	Las previstas en el ADR para cada producto
- Transportes de mercancías peligrosas hacia o desde los puertos marítimos y aeropuertos cuando inevitablemente tengan que circular las fechas objeto de prohibición.	Las previstas en el ADR para cada producto
- Material de pirotecnia.	Las que sean impuestas en la autorización
- Otras materias que, por circunstancias de carácter excepcional, se considere indispensable sean transportadas.	Las que sean impuestas en la autorización

ANEXO IV

ITINERARIOS PARA MERCANCÍAS PELIGROSAS

CARRETERA	RECORRIDO
A-1	MADRID (M-50) - BURGOS
AP-1	BURGOS - MIRANDA DE EBRO
A-1	MIRANDA EBRO-L.P. ÁLAVA L.P. ÁLAVA-L.P.GUIPÚZCOA
R-2	MADRID - TARACENA
A-2 (*)	MADRID (M-45) - TARACENA
A-2	TARACENA - ZARAGOZA
AP-2	ZARAGOZA - L.P. LLEIDA
R-3	MADRID - ARGANDA
A-3 (*)	MADRID (M-50)- ARGANDA
A-3	ARGANDA - VALENCIA
R-4	MADRID - DOSBARRIOS
A-4 (*)	MADRID (M-50)-DOSBARRIOS
A-4	DOSBARRIOS - SEVILLA

CARRETERA	RECORRIDO
A-30	P.K. 146 (ENLACE MU-30) – CARTAGENA (AP-7)
N-343	ESCOMBRERAS - A-30
RM-15	CARAVACA CRUZ - ENLACE A-7
CM-211	MINGLANILLA - ALMODÓVAR
CM-220	ALMODÓVAR PINAR - CUENCA
N-320	CUENCA - GUADALAJARA
A-44	BAILÉN - JAÉN - GRANADA
A-316	JAÉN (A-44) - UBEDA (N-322)
N-330	ALMANSA - REQUENA (A-3)
A-23	SAGUNTO - NUENO
N-330/A-23	NUENO - FRONTRA. FRANCIA
N-234	CALAMOCHA - SORIA
N-331 /A-45	A-4 - A-92 (ANTEQUERA)

CARRETERA	RECORRIDO
AP-4	SEVILLA - SALIDA p.k.101/ N-IV (p.k. 658,5) - PTO. REAL
A-4	PUERTO REAL - SAN FERNANDO (TRES CAMINOS, p.k.12, CA-33)
R-5	MADRID - NAVALCARNERO
A-5 (*)	MADRID (M-50) - NAVALCARNERO
A-5	NAVALCARNERO - FRT. PORTUGAL
CM-41	VALMOJADO (A-5) - YUNCOS (AP-41)
A-6 / AP-6	MADRID - A CORUÑA
AP-7	L.P. TARRAGONA - MONFORTE
CS-22	PTO. GRAO (CASTELLÓN) - ENLACE N-340/AP-7
A-77	ENLACE AP-7 - ENLACE A-70
A-70	ENLACE A-77 - ENLACE A-7
AP-7	CREVILLENTE - VERA (A-7)
A-7	MONFORTE - MURCIA - ALBUÑOL
RM-2	A-7 - CAMP. CARTAGENA (A-30)
RM-3	TOTANA (A-7) - MAZARRÓN
RM-11	LORCA (A-7) - AGUILAS (AP-7)
RM-19	PTO. CADENA (A-30) - S. JAVIER (AP-7)
RM-23	ENLACE RM-2 - RM-3
A-8	L.P. VIZCAYA - S-10
S-10	A-67 (SANTANDER) - A-8
A-8	A-67 - L.P. ASTURIAS
N-634	L.P. CANTABRIA-LLANES
A-64	VILLAVICIOSA (A-8) - OVIEDO
A-8	LLANES - MUROS DE NALÓN
N-632	MUROS DE NALÓN - NOVELLANA
A-8	NOVELLANA - OTUR
N-634	OTUR - VILLAPEDRE
A-8	VILLAPEDRE - NAVIA
N-634	NAVIA - TAPIA DE CASARIEGO
A-8	TAPIA DE CASARIEGO - LOURENZÁ

CARRETERA	RECORRIDO
A-92M	ENTRE A-92 y A-45
A-45	A-92 (ANTEQUERA) - MÁLAGA
AP-46	ALTO PEDRIZAS (A-92) - MÁLAGA
A-381	JEREZ F. (AP-4) - ALGECIRAS
A-382/A-384	JEREZ F. (AP-4) - ANTEQUERA
CA-33	CÁDIZ - SAN FERNANDO
A-48	SAN FERNANDO - VEJER
N-340	VEJER - ALGECIRAS
A-7	ALGECIRAS - GUADIARO
AP-7	GUADIARO - TORREMOLINOS
A-7	TORREMOLINOS - ALMUÑECAR
N-400/A-40	TOLEDO - STA. CRUZ DE LA ZARZA
A-40	STA. CRUZ DE LA ZARZA - CUENCA
AP-41	MADRID (R-5) - TOLEDO
N-401	TOLEDO - CIUDAD REAL
N-403/A-40	TOLEDO - MAQUEDA - ÁVILA
N-420	MONTORO - PUERTOLLANO
A-41	PUERTOLLANO - CIUDAD REAL
CM-420	A-43 (DAIMIEL) - A-4 (PTO. LÁPICE)
N-420	A-3 (LA ALMARCHA) - CUENCA - N-330 - TERUEL
N-430	A-5 (MÉRIDA) - CIUDAD REAL
EX-A2	MIAJADAS- RUECAS (N-430)
A-43	CIUDAD REAL - MANZANARES - ATALAYA DEL CAÑAVATE
CM-42	TOLEDO (A-42) - TOMELLOSO
A-35	ALMANSA - XÁTIVA
A-7	XÁTIVA - VALENCIA
V-31	ENLACE V-30 (VALENCIA) - A-7 (SILLA)
V-30	PUERTO VALENCIA - A-7
A-7	SAGUNTO (AP-7) - NULES
CV-10	NULES - BENLLOCH (CV-13)

CARRETERA	RECORRIDO
N-634/A-8	LOURENZÁ - ABADÍN
A-8	ABADÍN - BAAMONDE (A-6)
AP-9F/AP-9	FERROL - A CORUÑA - TUI
AP-53/AG-53	SANTIAGO - MOZÓN - TOÉN (A-52)
A-75	VERIN (A-52) - FRONTERA PORTUGAL
AP-15	A-68 - IRURTZUN
A-15	IRURTZUN - L.P. GUIPÚZCOA
A-31	ATALAYA DEL CAÑAVATE. - LA RODA
A-49	SEVILLA - FRONT. PORTUGAL
A-52	BENAVENTE - O PORRIÑO
AG-55	A CORUÑA - CARBALLO
A-66	SERÍN (A-8) - CAMPOMANES
AP-66	CAMPOMANES - LEÓN (N-120)
A-66	LEÓN (N-120) - BENAVENTE
AS-1	MIERES - GIJÓN
AP-68	ZARAGOZA - L.P. ÁLAVA
A-8028	SE-30 - ENLACE A-92
A-92	SEVILLA - ALMERÍA
A-92-N/A-91	GUADIX - PTO. LUMBRERAS
AP-51	ÁVILA - A-6 (VILLACASTÍN)
N-111/A-15	MEDINACELI (A-2) - ALMAZÁN
A-15	ALMAZÁN - SORIA (SO-20)
N-111	SORIA - AP-68 (LOGROÑO)
AP-71	LEÓN - ASTORGA
N-120	PONFERRADA - OURENSE
N-122[A-11]	SORIA - TUDELA DE DUERO
A-11	TUDELA DE DUERO - VALLADOLID
A-11	TORDESILLAS - ZAMORA
N-122	ZAMORA - FRONTERA PORTUGAL
A-22	L.P. LLEIDA - SIÉTAMO

CARRETERA	RECORRIDO
N-432	BADAJOS - CÓRDOBA
N-433	EL GARROBO (ENLACE A-66) - FRONTERA PORTUGAL
N-435	HUELVA - N-432 (LA ALBUERA)
EX-100	BADAJOS - CÁCERES
EX-A1	A-5 (NAVALMORAL) - EL BATÁN
A-58	TRUJILLO - CÁCERES
A-50	ÁVILA (A-51) - SALAMANCA
N-550	REDONDELA - A-52
A-55	VIGO - TUI
VG-20/AG-57	VIGO - BAIONA - AP-9
FE-12/AG-64	FERROL - VILALBA (A-8)
N-552	REDONDELA - VIGO
A-231	ONZONILLA (A-66) - BURGOS
N-601	ADANERO - VALLADOLID
AP-61	AP-6 (SAN RAFAEL) - SEGOVIA
A-601	VALLADOLID - SEGOVIA
A-67	S-10 (SANTANDER - VENTA BAÑOS)
A-610	PALENCIA - MAGAZ (A-62)
CL-615	ENLACE A-65 / CL-613 / CL-615 (PALENCIA) - CARRIÓN
A-65	PALENCIA - ENLACE N-610
A-62	BURGOS - FTES. OÑORO (p.k. 350,3)
N-620	FUENTES OÑORO (p.k. 347,5) - FRONT. PORTUGAL (p.k. 351,7)
N-627	AGUILAR DE CAMPOO (A-67) - UBIERNA (N-623) - BURGOS
N-631	ENTRE N-630 y A-52
N-630	BENAVENTE - ZAMORA (NORTE)
A-66	ZAMORA - SEVILLA (SE-30)
CM-4134	PUERTOLLANO - ENLACE N-420
CM-413	ARGAMASILLA DE CLTVA. - CM-4111
CM-4111	CM-413 - ALMURADIEL (A-4)
CM-45	CIUDAD REAL (A-41) - ALMAGRO (CM-412)

CARRETERA	RECORRIDO
N-240	SIÉTAMO - HUESCA
N-240/A-21	JACA - LUMBIER
A-21	LUMBIER – PAMPLONA (AP-15)
A-10	AP-15 - ALSASUA (A-1)
A-12	PAMPLONA - MENDAVIA
A-12	LOGROÑO(LO-20) - NÁJERA
AP-36	OCAÑA - LA RODA
A-31	LA RODA - ALICANTE
A-30	ALBACETE – P.K. 137 (ENLACE A-7)
MU-30	ALCANTARILLA - EL PALMAR

CARRETERA	RECORRIDO
A-38	CIRCUNVALACIÓN DE SUECA
M-40	ENTRE P.K. 30 Y P.K.46 (16 KM. DEL ARCO OESTE)
M-45 / M-50	CIRCUNVALACIÓN MADRID
Z-40	CIRCUNVALACIÓN ZARAGOZA
SA-20	RONDA SUR SALAMANCA
SE-20/SE-30 /SE-40	CIRCUNVALACIÓN SEVILLA
CA-35	CIRCUNVALACIÓN CÁDIZ
BU-30	CIRCUNVALACIÓN BURGOS
SC-20	CIRCUNVALACIÓN SANTIAGO
VA-20	CIRCUNVALACIÓN VALLADOLID

(*) Solamente se podrá circular entre las 0:00 y 6:00 horas.

ANEXO V

TRAMOS DE CARRETERAS CON LIMITACIONES HORARIAS PARA MERCANCÍAS PELIGROSAS

CARRETERA	PUNTOS KILOMÉTRICOS	POBLACIÓN	PROVINCIA	HORARIO RESTRINGIDO
M-40 (CRECIENTE)	P.K. 46 AL 57 (TÚNELES DE EL PARDO)	MADRID	MADRID	DE 7:00 a 10:00 h. (DÍAS LABORABLES)
M-40 (DECRECIENTE)	P.K. 57 AL 46 (TÚNELES DE EL PARDO)	MADRID	MADRID	DE 18:00 a 21:00 h. (DÍAS LABORABLES)
M-40 (DECRECIENTE)	P.K. 25 AL 9 (DE A-42 a A-2)	MADRID	MADRID	DE 7:00 a 10:00 h. (DÍAS LABORABLES)
M-40 (CRECIENTE)	P.K. 9 AL 25 (DE A-2 a A-42)	MADRID	MADRID	DE 18:00 a 21:00 h. (DÍAS LABORABLES)
M-50 (CRECIENTE)	P.K. 68,9 AL 74,1 (TÚNELES DE BOADILLA- VALDEPASTORES)	BOADILLA DEL MONTE	MADRID	DE 7:00 a 10:00 h. (DÍAS LABORABLES)
M-50 (DECRECIENTE)	P.K. 77,7 AL 72,7 (TÚNELES DE BOADILLA- VALDEPASTORES)	BOADILLA DEL MONTE	MADRID	DE 18:00 a 21:00 h. (DÍAS LABORABLES)
M-111	P.K. 1,1 AL 5,0 (TÚNEL DE BARAJAS)	BARAJAS	MADRID	DE 6:00 a 23:00 h. (TODOS DÍAS DEL AÑO)

CARRETERA	PUNTOS KILOMÉTRICOS	POBLACIÓN	PROVINCIA	HORARIO RESTRINGIDO
N-330	P.K. 666,7 AL 672,5 (TÚNEL DE SOMPORT)	CANFRANC	HUESCA	Resolución de 2 de septiembre de 2010, de la Dirección General de Tráfico ("BOE" del 15 de septiembre).
N-433	P.K. 35,4 AL 104,2 (ENLACE N-435)	EL GARROBO- JABUGO	SEVILLA- HUELVA	SÁBADOS DE 11:00 a 22:00 h. (MESES DE NOVIEMBRE Y DICIEMBRE)
N-443	P.K. 2,3 AL 6 (PUENTE JOSÉ LEÓN DE CARRANZA)	CÁDIZ	CÁDIZ	DE 0:00 a 24:00 h. (TODOS DÍAS DEL AÑO)

ANEXO VI

RESTRICCIONES ADICIONALES

A) Mercancías peligrosas (apartado B.2.1 del texto dispositivo)

Fechas	Horas
Domingo 8 de abril	08:00 a 24:00 horas
Martes 31 de julio	13:00 a 24:00 horas
Miércoles 1 de agosto	08:00 a 15:00 horas

B) Vehículos que precisan autorización complementaria de circulación (apartado B.3 del texto dispositivo)

- Por fechas en todas las carreteras:

Fechas	Horas
Lunes 9 de abril	08:00 a 24:00 horas
Martes 31 de julio	13:00 a 24:00 horas
Miércoles 1 de agosto	08:00 a 15:00 horas

- En acceso a ciudades los días laborables:

PROVINCIA	CARRETERA	PUNTOS KILOMÉTRICOS	SENTIDO	HORARIO RESTRINGIDO
MADRID	A-1	P.K. 11,8 AL 50	DECRECIENTE	07:00 a 10:00 horas
			CRECIENTE	18:00 a 21:00 horas
MADRID	A-2	P.K. 10,8 AL 38	DECRECIENTE	07:00 a 10:00 horas
			CRECIENTE	18:00 a 21:00 horas
MADRID	A-3	P.K. 7 AL 40	DECRECIENTE	07:00 a 10:00 horas
			CRECIENTE	18:00 a 21:00 horas
MADRID	A-4	P.K. 6,7 AL 30	DECRECIENTE	07:00 a 10:00 horas
			CRECIENTE	18:00 a 21:00 horas
MADRID	A-42	P.K. 6,2 AL 27,5	DECRECIENTE	07:00 a 10:00 horas
			CRECIENTE	18:00 a 21:00 horas
MADRID	A-5	P.K. 11,2 AL 35	DECRECIENTE	07:00 a 10:00 horas
			CRECIENTE	18:00 a 21:00 horas
MADRID	A-6	P.K. 6,8 AL 39,5	DECRECIENTE	07:00 a 10:00 horas
			CRECIENTE	18:00 a 21:00 horas
MADRID	M-607	P.K. 9,2 AL 39,4	DECRECIENTE	07:00 a 10:00 horas
			CRECIENTE	18:00 a 21:00 horas
MADRID	M-40	P.K. 0 AL 61,3	AMBOS SENTIDOS	07:00 a 10:00 horas
			AMBOS SENTIDOS	18:00 a 21:00 horas
MADRID	M-45	P.K. 0 AL 31	AMBOS SENTIDOS	07:00 a 10:00 horas
			AMBOS SENTIDOS	18:00 a 21:00 horas
MADRID	M-50	P.K. 0 AL 84,5	AMBOS SENTIDOS	07:00 a 10:00 horas
			AMBOS SENTIDOS	18:00 a 21:00 horas
MADRID	M-501	P.K. 0 AL 21,7	DECRECIENTE	07:00 a 10:00 horas
			CRECIENTE	18:00 a 21:00 horas
MADRID	M-505	P.K. 0 AL 29,5	DECRECIENTE	07:00 a 10:00 horas
			CRECIENTE	18:00 a 21:00 horas
MADRID	M-506	P.K. 0 AL 53	AMBOS SENTIDOS	07:00 a 10:00 horas
			AMBOS SENTIDOS	18:00 a 21:00 horas
SEVILLA	SE-30	P.K. 10 AL 12	AMBOS SENTIDOS	07:00 a 10:00 horas
			AMBOS SENTIDOS	13:00 a 16:30 horas

C) Maquinaria de servicio automotriz, grúa de elevación (apartado C.2 del texto dispositivo)

Fechas	Horas
Domingo 8 de abril	08:00 a 24:00 horas
Martes 31 de julio	13:00 a 24:00 horas
Miércoles 1 de agosto	08:00 a 15:00 horas

RED DE ITINERARIOS PARA MERCANCÍAS PELIGROSAS (RIMP)

