
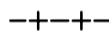




PLANO SITUACIÓN (Escala 1:500.000)


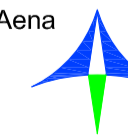
-  Límite de Comunidad Autónoma
-  Límite de Provincia
-  Límite de Municipios
-  Envolverte de Servidumbres Radioeléctricas

Proyección UTM, Datum Europeo 1950, Huso 31.
 Datos para para la instalación (NDB).
 Valor estimado de la declinación magnética para el
 1 de Enero de 2010 $\delta = 0^{\circ} 02'$ Oeste
 La variación anual de la declinación es de $6'$ hacia el Este
 Convergencia de la cuadrícula $\omega = -0^{\circ} 23' 02,38''$
 Factor de escala = 0,99963304



Este plano es fiel reproducción de los originales que obran en la
 Secretaría de la Comisión Interministerial entre Defensa y Transportes
 (CIDEPT), respecto a las Servidumbres Radioeléctricas del NDB de
 Andratx, que han sido informadas favorablemente por el Plano de la
 Comisión, y se han aprobado por el Consejo de Ministros mediante
 Real Decreto 306/2011 (BOE nº 77 de 31 de marzo de 2011), el
 artículo de la Ley de 14 de mayo de 2010, nº 21 de julio, sobre
 Navegación Aérea, y el Decreto 506/1972 de 24 de febrero, de
 Servidumbres Radioeléctricas.

Juan José Pérez Alvarado
 Secretario Civil de la
 Comisión Interministerial entre
 Defensa y Transportes (CIDEPT)

 SECRETARÍA DE ESTADO DE TRANSPORTES  Aena <i>Aeropuertos Españoles y Navegación Aérea</i>					
CALCULADO DIRECCIÓN DE PLANIFICACIÓN DE INFRAESTRUCTURAS DIBUJADO DIRECCIÓN DE NAVEGACIÓN AÉREA COMPROBADO PROYECTADO DIRIGIDO					
AYUDAS A LA NAVEGACIÓN AÉREA NDB Andratx (ADX)					
TÉRMINOS MUNICIPALES AFECTADOS POR LAS SERVIDUMBRES					
HOJA Nº	PLANO Nº	EDICION	FECHA	ESCALA	SUSTITUYE A
1	1		Octubre 2010	1:50.000 (A1)	