
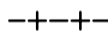


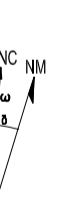


PLANO SITUACIÓN (Escala 1:500.000)


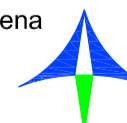
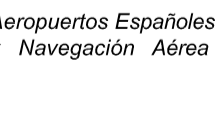
-  Límite de Comunidad Autónoma
-  Límite de Provincia
-  Límite de Municipios
-  Envolverte de Servidumbres Radioeléctricas

Proyección UTM, Datum Europeo 1950, Huso 31.
 Datos para la instalación (VOR).
 Valor estimado de la declinación magnética para el
 1 de Enero de 2010 $\delta = 0^{\circ} 12'$ Este
 La variación anual de la declinación es de $6'$ hacia el Este
 Convergencia de la cuadrícula $\omega = 0^{\circ} 16' 41,34''$
 Factor de escala = 0,99961715



Este plano es la reproducción de los originales que obran en la
 Secretaría de la Comisión Interministerial entre Defensa y Fomento
 (CIDEF), relativos a las Servidumbres Aeronáuticas de VOR/DME de
 Capdepera, que han sido informadas favorablemente por el Plano de la
 Comisión, y se han aprobado por el Consejo de Ministros mediante
 Real Decreto 336/2011 (BOE nº 77 de 31 de marzo de 2011), al
 amparo de lo dispuesto en la Ley 49/1990 de 21 de julio, sobre
 Navegación Aérea y el Decreto 1641/1972 de 24 de febrero, de
 Servidumbres Aeronáuticas.

Juan José Pérez Albasano
 Secretario Civil de la
 Comisión Interministerial entre
 Defensa y Fomento (CIDEF)

| | | | | | |
|--|----------|---------|---|---------------|-------------|
|  SECRETARÍA DE ESTADO DE TRANSPORTES  Aena  Aeropuertos Españoles y Navegación Aérea | | | | | |
| CALCULADO | | | DIRECCIÓN DE PLANIFICACIÓN DE INFRAESTRUCTURAS DIRECCIÓN DE NAVEGACIÓN AÉREA | | |
| DIBUJADO | | | AYUDAS A LA NAVEGACIÓN AÉREA VOR / DME Capdepera (CDP) | | |
| COMPROBADO | | | | | |
| PROYECTADO | | | TÉRMINOS MUNICIPALES AFECTADOS POR LAS SERVIDUMBRES | | |
| DIRIGIDO | | | | | |
| HOJA Nº | PLANO Nº | EDICIÓN | FECHA | ESCALA | SUSTITUYE A |
| 1 | 1 | | Octubre 2010 | 1:50.000 (A1) | |