
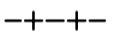


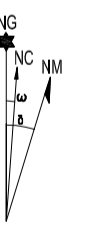


PLANO SITUACIÓN (Escala 1:500.000)


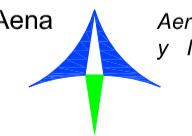
-  Límite de Comunidad Autónoma
-  Límite de Provincia
-  Límite de Municipios
-  Envolverte de Servidumbres Radioeléctricas

Proyección UTM, Datum Europeo 1950, Huso 31.
 Datos para la instalación (NDB).
 Valor estimado de la declinación magnética para el
 1 de Enero de 2010 $\delta = 0^{\circ} 10'$ Este
 La variación anual de la declinación es de $6'$ hacia el Este
 Convergencia de la cuadrícula $\omega = 0^{\circ} 09' 49,46''$
 Factor de escala = 0,99960606



Este plano es fiel reproducción de los originales que obran en la
 Secretaría de la Comisión Interministerial entre Defensa y Fomento
 (CIDEF), relativos a las Servidumbres Aeronáuticas del NDB de Porto
 Colom, que han sido informados sucesivamente por el Pleno de la
 Comisión, y se han aprobado por el Consejo de Ministros mediante
 Real Decreto 2720/2011 (BOE nº 17 de 31 de marzo de 2011), al
 amparo de lo dispuesto en la Ley 48/1980 de 21 de julio, sobre
 Navegación Aérea y el Decreto 504/1972 de 24 de febrero, de
 Servidumbres Aeronáuticas.

Juan José Pérez Alzogarain
 Secretario Civil de la
 Comisión Interministerial entre
 Defensa y Fomento (CIDEF)

 SECRETARÍA DE ESTADO DE TRANSPORTES  Aena <i>Aeropuertos Españoles y Navegación Aérea</i>					
CALCULADO DIBUJADO COMPROBADO PROYECTADO DIRIGIDO			DIRECCIÓN DE PLANIFICACIÓN DE INFRAESTRUCTURAS DIRECCIÓN DE NAVEGACIÓN AÉREA AYUDAS A LA NAVEGACIÓN AÉREA NDB Porto Colom (PTC) TÉRMINOS MUNICIPALES AFECTADOS POR LAS SERVIDUMBRES		
HOJA Nº	PLANO Nº	EDICION	FECHA	ESCALA	SUSTITUYE A
1	1		Octubre 2010	1:50.000 (A1)	