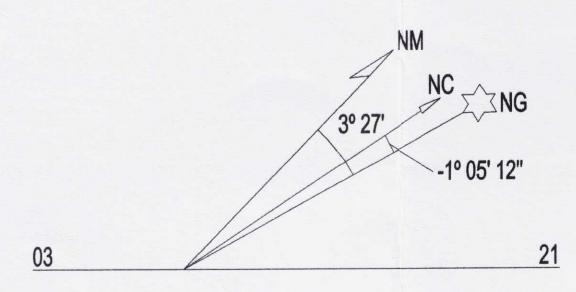
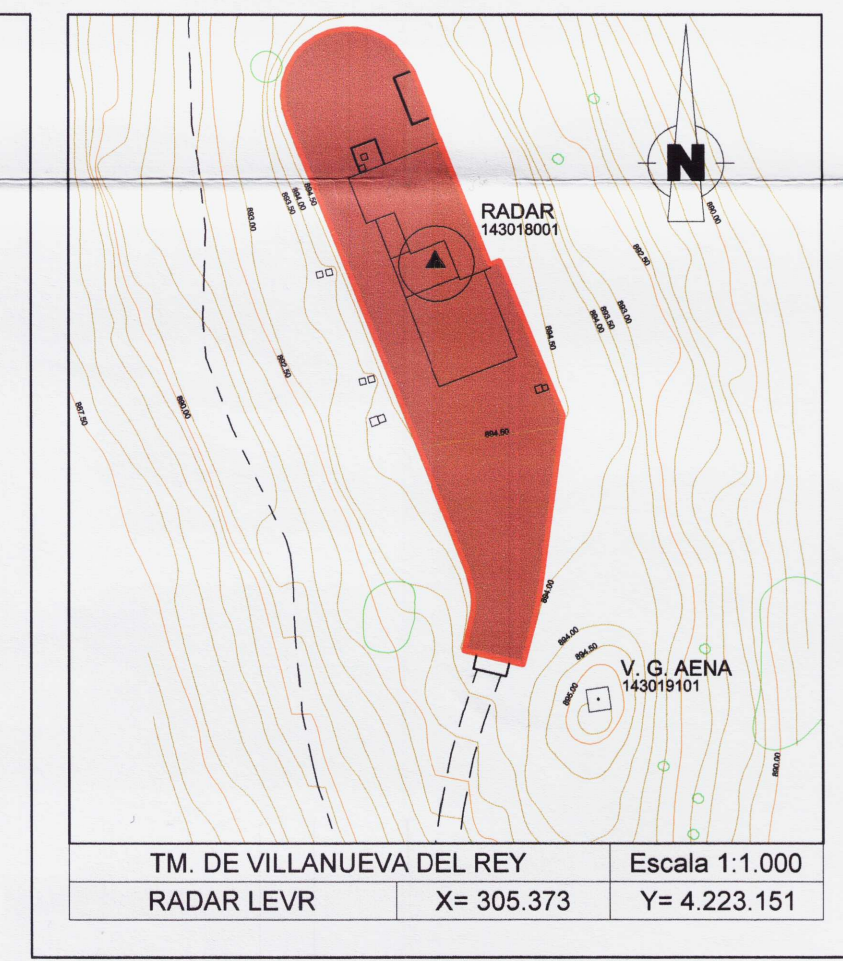
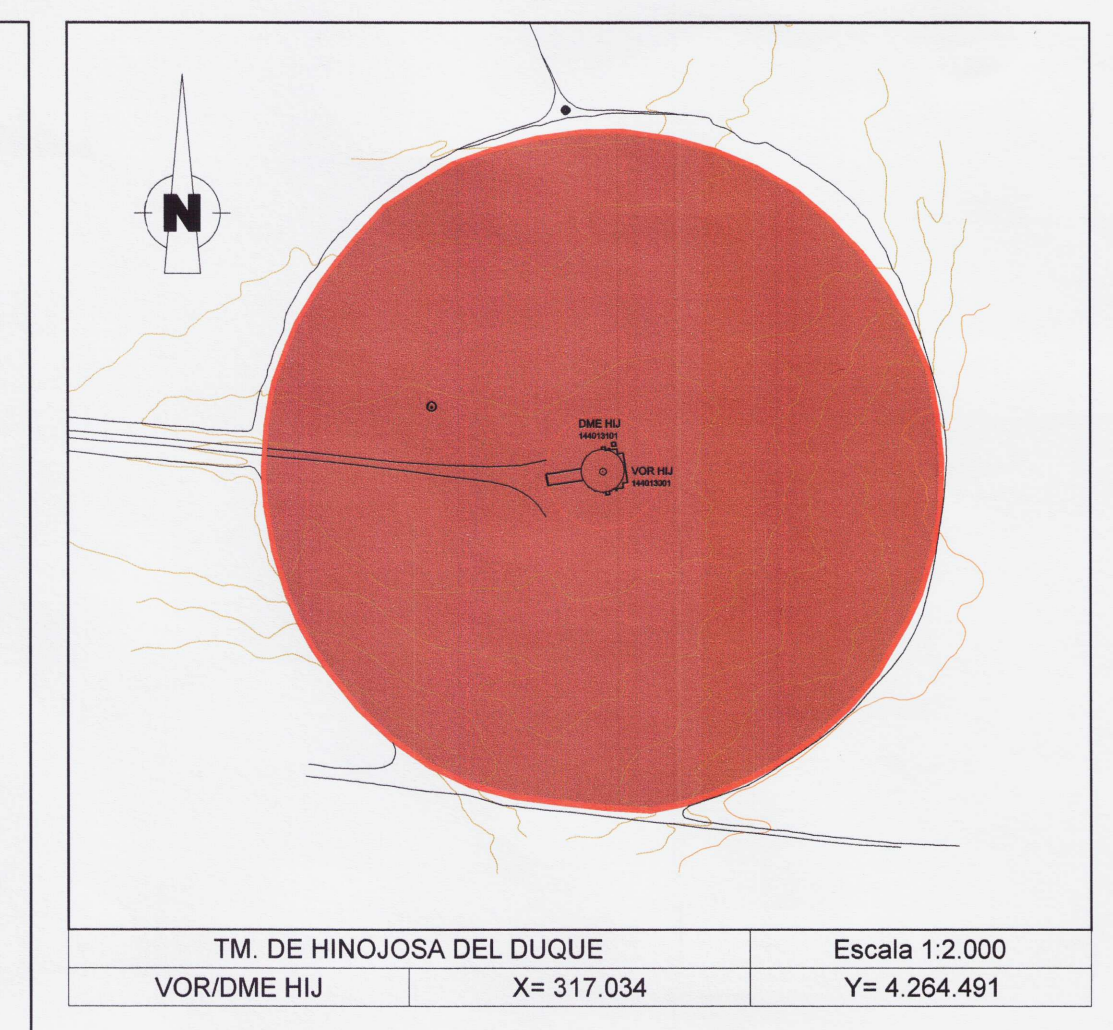
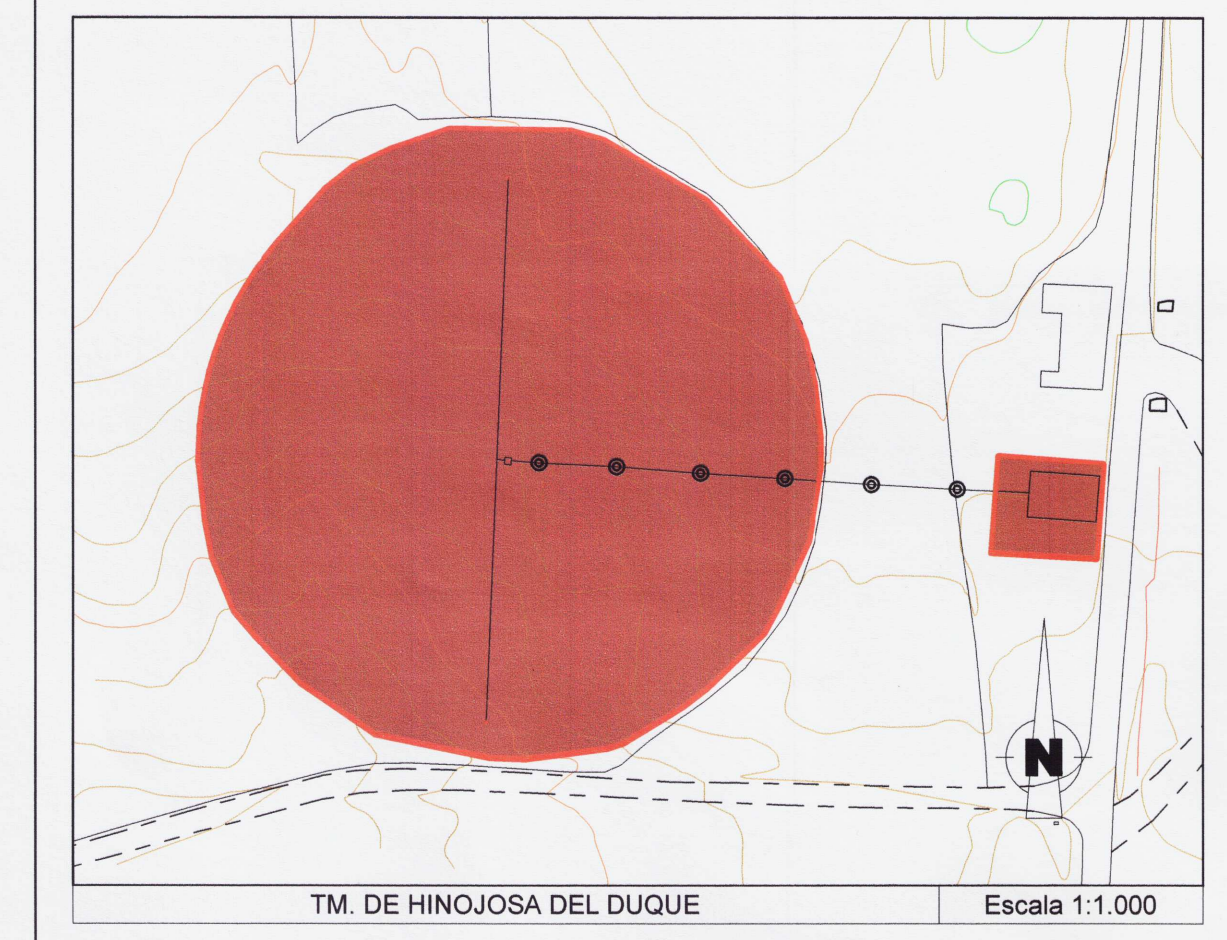


TÉRMINO MUNICIPAL DE CORDOBA

- SUBSISTEMA DE MOVIMIENTO DE AERONAVES
  - ZONA DE PASAJEROS
  - ZONA DE CARGA
  - ZONA DE SERVICIOS
  - ZONA DE APOYO A LA AERONAVE
  - ZONA DE AVIACIÓN GENERAL
  - ZONA DE ABASTECIMIENTO
  - ZONA DE ACTIVIDADES COMPLEMENTARIAS
  - ZONA DE RESERVA AEROPORTUARIA
- LIMITE DE LA ZONA DE SERVICIO PROPUESTA
  - LIMITE MUNICIPAL

CARTOGRAFÍA  
 Coordenadas: UTM ED50  
 Fuente: Aena  
 Año: 2004  
 Escala: 1:5.000



NG	CONCEPTO	FECHA	POR
REVISIONES			
	DIRECCIÓN DE PLANIFICACIÓN DE INFRAESTRUCTURAS		
CALCULADO	AEROPUERTO DE CORDOBA		
DIBUJADO	PLAN DIRECTOR		
COMPROBADO	ZONA DE SERVICIO PROPUESTA ACTIVIDADES AEROPORTUARIAS		
PROYECTADO			
DIRIGIDO			
HOJA N°	PLANO N°	FECHA	EDICIÓN
	4.2	ABRIL 2011	
		ESCALA	
		1:5.000	